

КОМИТЕТ ПО ОХРАНЕ ОБЪЕКТОВ КУЛЬТУРНОГО НАСЛЕДИЯ ПСКОВСКОЙ ОБЛАСТИ

ПРИКАЗ

от 24.12.2019 № 534
г. ПСКОВ

Об утверждении границы территории объекта культурного наследия федерального значения «Церковь Ильи Пророка», XVI в., расположенного по адресу: Псковская область, Псковский район, д. Конечек, сельского поселения «Ершовская волость»

На основании Федерального закона от 25.06.2002 № 73-ФЗ «Об объектах культурного наследия (памятниках истории и культуры) народов Российской Федерации», Закона области от 10.05.1999 № 37-ОЗ «О государственной охране и использовании объектов культурного наследия (памятников истории и культуры) на территории Псковской области», в соответствии с пунктом 3.16 Положения о Комитете по охране объектов культурного наследия Псковской области, утвержденного постановлением Администрации области от 01.11.2013 № 510, ПРИКАЗЫВАЮ:

1. Утвердить прилагаемое описание и перечень координат характерных точек границы территории объекта культурного наследия федерального значения «Церковь Ильи Пророка», XVI в., расположенного по адресу: Псковская область, Псковский район, д. Конечек, сельского поселения «Ершовская волость».

2. Утвердить прилагаемую схему границы территории объекта культурного наследия федерального значения «Церковь Ильи Пророка», XVI в., расположенного по адресу: Псковская область, Псковский район, д. Конечек, сельского поселения «Ершовская волость».

3. Утвердить прилагаемый режим использования территории объекта культурного наследия федерального значения «Церковь Ильи Пророка», XVI в., расположенного по адресу: Псковская область, Псковский район, д. Конечек, сельского поселения «Ершовская волость».

4. Отделу учета объектов культурного наследия обеспечить:

1) опубликование (размещение) настоящего приказа на официальном интернет-портале правовой информации «www.pravo.pskov.ru»;

2) направление сведений о границах территории объекта культурного наследия, об ограничениях использования объекта недвижимого имущества, находящегося в границах территории объекта культурного наследия, в федеральный орган исполнительной власти, уполномоченный Правительством Российской Федерации на осуществление государственного кадастрового учета, государственной регистрации прав, ведение Единого государственного реестра недвижимости и предоставление сведений, содержащихся в Едином государственном реестре недвижимости.

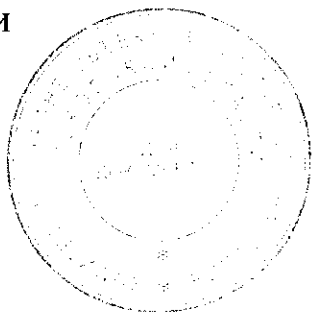
5. Настоящий приказ вступает в силу со дня его подписания.

6. Контроль за исполнением настоящего приказа возложить на начальника отдела учета объектов культурного наследия Федорову С.В.

Председатель Комитета по охране
объектов культурного наследия
Псковской области

Н.В.Тихомирова

Верно: Наливко



Утверждено
приказом Комитета по охране объектов
культурного наследия Псковской области
от « 14 » 12 2019 г. № 534

Описание границы

территории объекта культурного наследия федерального значения
«Церковь Ильи Пророка», XVI в., расположенного по адресу: Псковская
область, Псковский район, д. Конечек, сельского поселения «Ершовская
волость»

Граница территории объекта культурного наследия федерального значения «Церковь Ильи Пророка», XVI в. проходит:

от точки 1 в северо-восточном направлении 63,99 м по наружной стороне каменной ограды до точки 2 (точки 1, 2);

далее от точки 2 в юго-восточном направлении 53,80 м по наружной стороне каменной ограды до точки 3 (точки 2, 3);

далее от точки 3 в юго-западном направлении 60,70 м по наружной стороне каменной ограды до точки 4 (точки 3, 4);

далее от точки 4 в северо-западном направлении 72,87 м по наружной стороне каменной ограды до исходной точки 1 (точки 4 - 1).

Площадь территории: 3886 кв.м.

Перечень координат

характерных точек границы территории объекта культурного наследия
федерального значения «Церковь Ильи Пророка», XVI в.,
расположенного по адресу: Псковская область, Псковский район, д.
Конечек, сельского поселения «Ершовская волость»

№ п/п	X	Y
1	511069,89	1267049,71

2	511081,6	1267112,62
3	511029,03	1267124,06
4	511000,11	1267070,69

УТВЕРЖДЕНА
приказом Комитета по охране объектов
культурного наследия Псковской области
от " 24 " 12 2019 г.
№ 534

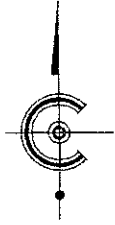
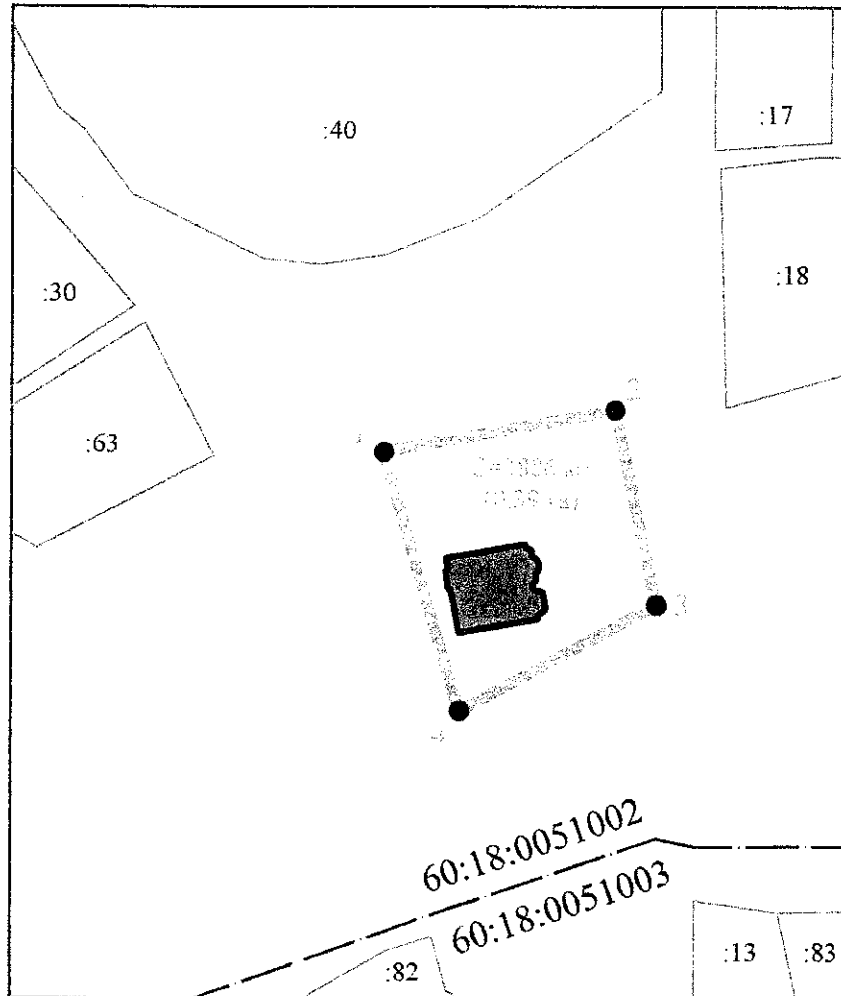


Схема границ территории
объекта культурного наследия федерального значения
«Церковь Ильи Пророка», XVI в., расположенного по адресу:
Псковская область, Псковский район, д. Конечек,
сельского поселения «Ершовская волость»



М 1:2000

УСЛОВНЫЕ ОБОЗНАЧЕНИЯ



Объект культурного наследия федерального значения «Церковь Ильи Пророка», XVI в.



Границы территории (с характерными точками) объекта культурного наследия федерального значения «Церковь Ильи Пророка», XVI в.

60:18:0051002

Сведения кадастра:

- границы кадастровых кварталов

:40

- границы кадастровых участков

Утвержден
приказом Комитета по охране объектов
культурного наследия Псковской области
от « 24 » 12 2019 г. № 534

Режим использования

территории объекта культурного наследия федерального значения
«Церковь Ильи Пророка», XVI в., расположенного по адресу: Псковская
область, Псковский район, д. Конечек, сельского поселения «Ершовская
волость»

В границах территории объекта культурного наследия федерального
значения «Церковь Ильи Пророка», XVI в.:

разрешается:

реставрация, консервация, ремонт, приспособление объекта
культурного наследия для современного использования;

ведение хозяйственной деятельности, не противоречащей
требованиям обеспечения сохранности объекта культурного наследия
и позволяющей обеспечить функционирование объекта культурного
наследия в современных условиях;

запрещается:

строительство объектов капитального строительства и увеличение
объемно-пространственных характеристик существующих на территории
памятника объектов капитального строительства;

проведение землеустроительных, земляных, строительных,
мелиоративных, хозяйственных и иных работ, за исключением работ по
сохранению объекта культурного наследия или его отдельных элементов,
сохранению историко-градостроительной или природной среды объекта
культурного наследия;

прокладка инженерных коммуникаций надземным и наземным
способом.