

КОМИТЕТ ПО ОХРАНЕ ОБЪЕКТОВ КУЛЬТУРНОГО НАСЛЕДИЯ ПСКОВСКОЙ ОБЛАСТИ

ПРИКАЗ

от 24.12.2019 № 537
г. ПСКОВ

Об утверждении границы территории объекта культурного наследия регионального значения «Здание почтовой станции», XIX в., расположенного по адресу: Псковская область, Невельский район, г. Невель, ул. Ленина, 14

На основании Федерального закона от 25.06.2002 № 73-ФЗ «Об объектах культурного наследия (памятниках истории и культуры) народов Российской Федерации», Закона области от 10.05.1999 № 37-ОЗ «О государственной охране и использовании объектов культурного наследия (памятников истории и культуры) на территории Псковской области», в соответствии с пунктом 3.16 Положения о Комитете по охране объектов культурного наследия Псковской области, утвержденного постановлением Администрации области от 01.11.2013 № 510, ПРИКАЗЫВАЮ:

1. Утвердить прилагаемое описание и перечень координат характерных точек границы территории объекта культурного наследия регионального значения «Здание почтовой станции», XIX в., расположенного по адресу: Псковская область, Невельский район, г. Невель, ул. Ленина, 14.

2. Утвердить прилагаемую схему границы территории объекта культурного наследия регионального значения «Здание почтовой станции», XIX в., расположенного по адресу: Псковская область, Невельский район, г. Невель, ул. Ленина, 14.

3. Утвердить прилагаемый режим использования территории объекта культурного наследия регионального значения «Здание почтовой станции», XIX в., расположенного по адресу: Псковская область, Невельский район, г. Невель, ул. Ленина, 14.

4. Отделу учета объектов культурного наследия обеспечить:

1) опубликование (размещение) настоящего приказа на официальном интернет-портале правовой информации «www.pravo.pskov.ru»;

2) направление сведений о границах территории объекта культурного наследия, об ограничениях использования объекта недвижимого имущества, находящегося в границах территории объекта культурного наследия, в федеральный орган исполнительной власти, уполномоченный Правительством Российской Федерации на осуществление государственного кадастрового учета, государственной регистрации прав, ведение Единого государственного реестра недвижимости и предоставление сведений, содержащихся в Едином государственном реестре недвижимости.

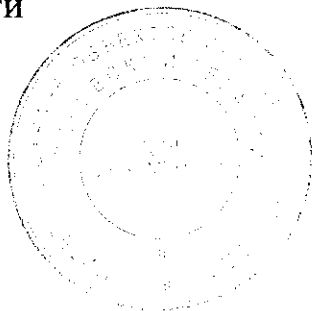
5. Настоящий приказ вступает в силу со дня его подписания.

6. Контроль за исполнением настоящего приказа возложить на начальника отдела учета объектов культурного наследия Федорову С.В.

Председатель Комитета по охране
объектов культурного наследия
Псковской области

Н.В.Тихомирова

Верно: Наливко



Утверждено
приказом Комитета по охране объектов
культурного наследия Псковской области
от « 24 » 12 2019 г. № 537

Описание границы

территории объекта культурного наследия регионального значения
«Здание почтовой станции», XIX в., расположенного по адресу:
Псковская область, Невельский район, г. Невель, ул. Ленина, 14

Граница территории объекта культурного наследия регионального значения «Здание почтовой станции», XIX в. проходит:

от точки 1 в юго-восточном направлении 57,75 м по фасаду объекта до точки 2 (точки 1, 2);

далее от точки 2 в юго-западном направлении 52,36 м по наружной стене ограждения до точки 3 (точки 2, 3);

далее от точки 3 в северо-западном направлении 55,1 м по наружной стене ограждения до точки 4 (точки 3, 4);

далее от точки 4 в северо-восточном направлении 55,13 м по наружной стене ограждения до исходной точки 1 (4 – 1).

Площадь территории: 3030 кв.м (0,303 га).

Перечень координат

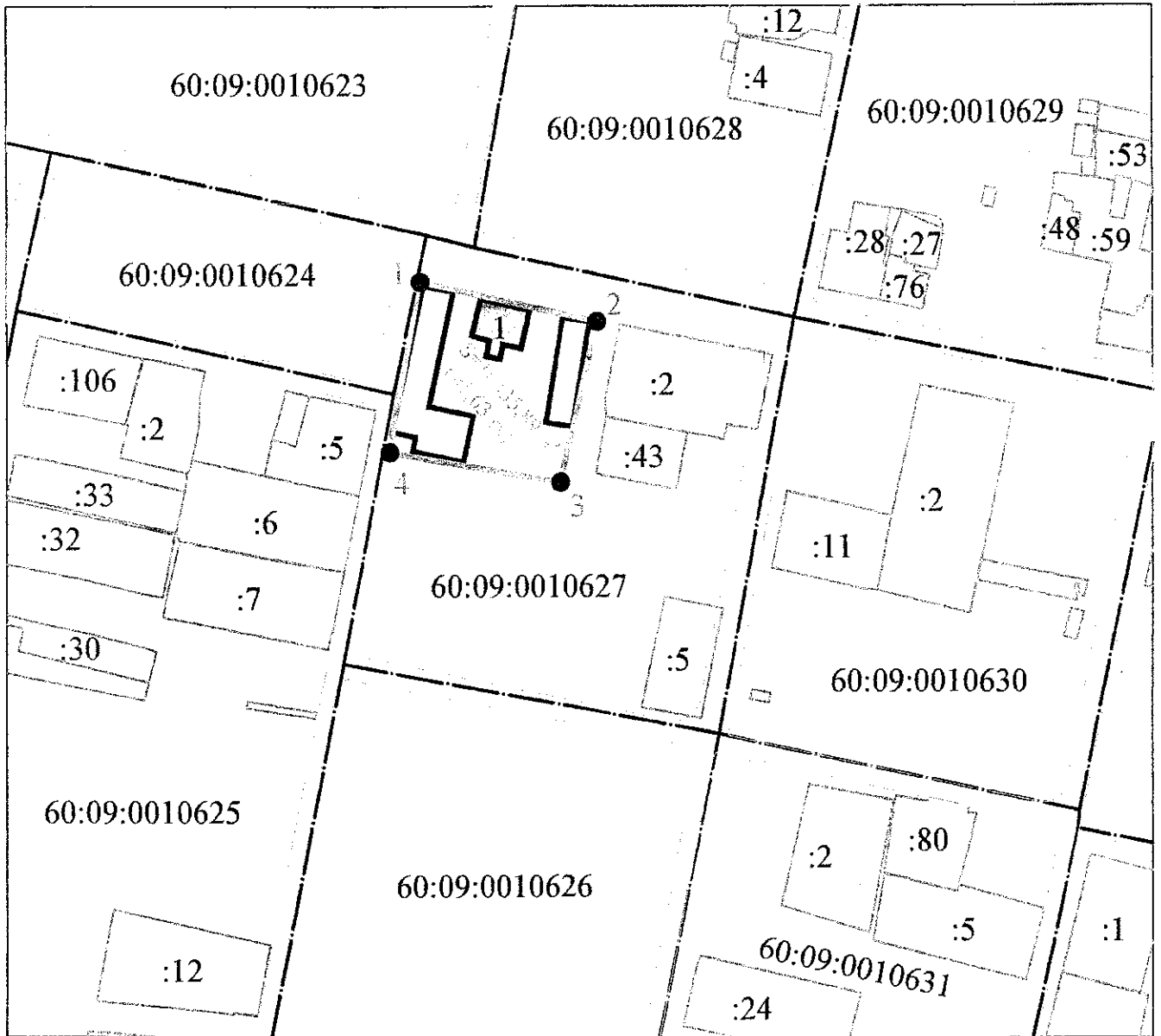
характерных точек границы территории объекта культурного наследия
регионального значения «Здание почтовой станции», XIX в.,
расположенного по адресу: Псковская область, Невельский район,
г. Невель, ул. Ленина, 14

| № п/п | X | Y |
|-------|-----------|------------|
| 1 | 299718,57 | 2186063,42 |
| 2 | 299705,8 | 2186119,74 |




| | | |
|---|-----------|------------|
| 3 | 299654,74 | 2186108,16 |
| 4 | 299664,27 | 2186053,89 |



Схема границ территории
 объекта культурного наследия регионального значения
 «Здание почтовой станции», XIX в., расположенного по адресу:
 Псковская область, Невельский район, г. Невель, ул. Ленина, 14



УСЛОВНЫЕ ОБОЗНАЧЕНИЯ

-  Объект культурного наследия регионального значения «Здание почтовой станции», XIX в.
-  Границы территории (с характерными точками) объекта культурного наследия регионального значения «Здание почтовой станции», XIX в.
-  Современная трассировка дорожной сети

Сведения кадастра:

60:09:0010627

- границы кадастровых кварталов

:304

- границы кадастровых участков

Утвержден
приказом Комитета по охране объектов
культурного наследия Псковской области
от « 24 » 12 2019 г. № 537

Режим использования

территории объекта культурного наследия регионального значения
«Здание почтовой станции», XIX в., расположенного по адресу:
Псковская область, Невельский район, г. Невель, ул. Ленина, 14

В границах территории объекта культурного наследия
регионального значения «Здание почтовой станции», XIX в.:

разрешается:

реставрация, консервация, ремонт, приспособление объекта
культурного наследия для современного использования;

ведение хозяйственной деятельности, не противоречащей
требованиям обеспечения сохранности объекта культурного наследия
и позволяющей обеспечить функционирование объекта культурного
наследия в современных условиях;

запрещается:

строительство объектов капитального строительства и увеличение
объемно-пространственных характеристик существующих на территории
памятника объектов капитального строительства;

проведение землеустроительных, земляных, строительных,
мелиоративных, хозяйственных и иных работ, за исключением работ по
сохранению объекта культурного наследия или его отдельных элементов,
сохранению историко-градостроительной или природной среды объекта
культурного наследия;

прокладка инженерных коммуникаций надземным и наземным
способом.