



КОМИТЕТ ПО ОХРАНЕ ОБЪЕКТОВ КУЛЬТУРНОГО НАСЛЕДИЯ ПСКОВСКОЙ ОБЛАСТИ

ПРИКАЗ

от 24.12.2019 № 533
г. ПСКОВ

Об утверждении границы территории объекта культурного наследия федерального значения «Ансамбль Покровской церкви (дер.)», 1897 г., расположенного по адресу: Псковская область, Псковский район, д. Боровик

На основании Федерального закона от 25.06.2002 № 73-ФЗ «Об объектах культурного наследия (памятниках истории и культуры) народов Российской Федерации», Закона области от 10.05.1999 № 37-ОЗ «О государственной охране и использовании объектов культурного наследия (памятников истории и культуры) на территории Псковской области», в соответствии с пунктом 3.16 Положения о Комитете по охране объектов культурного наследия Псковской области, утвержденного постановлением Администрации области от 01.11.2013 № 510, ПРИКАЗЫВАЮ:

1. Утвердить прилагаемое описание и перечень координат характерных точек границы территории объекта культурного наследия федерального значения «Ансамбль Покровской церкви (дер.)», 1897 г., расположенного по адресу: Псковская область, Псковский район, д. Боровик.

2. Утвердить прилагаемую схему границы территории объекта культурного наследия федерального значения «Ансамбль Покровской церкви (дер.)», 1897 г., расположенного по адресу: Псковская область, Псковский район, д. Боровик.

3. Утвердить прилагаемый режим использования территории объекта культурного наследия федерального значения «Ансамбль Покровской церкви (дер.)», 1897 г., расположенного по адресу: Псковская область, Псковский район, д. Боровик.

4. Отделу учета объектов культурного наследия обеспечить:

1) опубликование (размещение) настоящего приказа на официальном интернет-портале правовой информации «www.pravo.pskov.ru»;

2) направление сведений о границах территории объекта культурного наследия, об ограничениях использования объекта недвижимого имущества, находящегося в границах территории объекта культурного наследия, в федеральный орган исполнительной власти, уполномоченный Правительством Российской Федерации на осуществление государственного кадастрового учета, государственной регистрации прав, ведение Единого государственного реестра недвижимости и предоставление сведений, содержащихся в Едином государственном реестре недвижимости.


5. Настоящий приказ вступает в силу со дня его подписания.

6. Контроль за исполнением настоящего приказа возложить на начальника отдела учета объектов культурного наследия Федорову С.В.

Председатель Комитета по охране
объектов культурного наследия
Псковской области

Н.В.Тихомирова

Верно: Наливко



Утверждено
приказом Комитета по охране объектов
культурного наследия Псковской области
от « 24 » 12 2019 г. № 533

Описание границы

территории объекта культурного наследия федерального значения
«Ансамбль Покровской церкви (дер.)», 1897 г., расположенного по
адресу: Псковская область, Псковский район, д. Боровик

Граница территории объекта культурного наследия федерального значения «Ансамбль Покровской церкви (дер.)», 1897 г. проходит:

от точки 1 в северо-восточном направлении 39,03 м по границе кадастрового участка 60:18:0150401:105 до точки 4 (точки 1 – 4);

далее от точки 4 в юго-восточном направлении 16,79 м по границе кадастрового участка 60:18:0150401:105 до точки 5 (точки 4, 5);

далее от точки 5 в южном направлении 12,35 м по границе кадастрового участка 60:18:0150401:105 до точки 6 (точки 5, 6);

далее от точки 6 в юго-западном направлении 16,52 м по границе кадастрового участка 60:18:0150401:105 до точки 7 (точки 6, 7);

далее от точки 7 в юго-западном направлении 29,01 м по границе кадастрового участка 60:18:0150401:105 до точки 9 (точки 7 - 9);

далее от точки 9 в северо-западном направлении 21,72 м по границе кадастрового участка 60:18:0150401:105 до точки 11 (точки 9 - 11);

далее от точки 11 в северном направлении 6,92 м по границе кадастрового участка 60:18:0150401:105 до точки 12 (точки 11, 12);

далее от точки 12 в северо-восточном направлении 16,94 м по границе кадастрового участка 60:18:0150401:105 до исходной точки 1 (точки 12 - 1).

Площадь территории: 1839 кв.м.

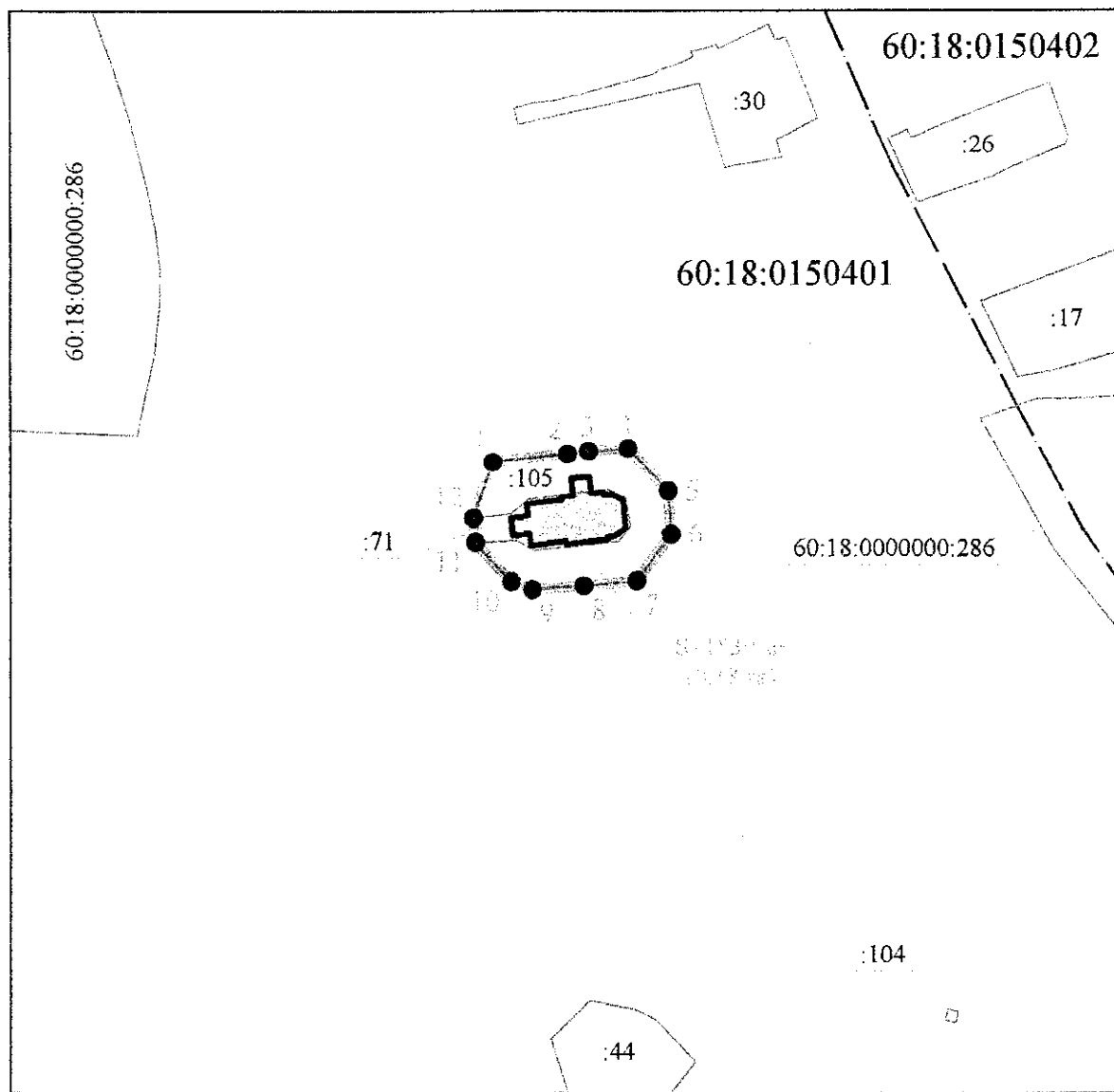
Перечень координат
характерных точек границы территории объекта культурного наследия
федерального значения «Ансамбль Покровской церкви (дер.)», 1897 г.,
расположенного по адресу: Псковская область, Псковский район,
д. Боровик

№ п/п	X	Y
1	545414,09	1252616,33
2	545416,37	1252637,85
3	545417,19	1252643,94
4	545418,03	1252655,16
5	545405,84	1252666,71
6	545393,52	1252667,57
7	545380,27	1252657,7
8	545378,8	1252642,55
9	545377,74	1252627,8
10	545380,0	1252621,63
11	545391,16	1252611,38
12	545398,06	1252610,86

УТВЕРЖДЕНА
приказом Комитета по охране объектов
культурного наследия Псковской области
от " 24 " 12 2019 г.
№ 533





Схема границ территории
объекта культурного наследия федерального значения
«Ансамбль Покровской церкви (дер.)», 1897 г., расположенного по адресу:
Псковская область, Псковский район, д. Боровик



М 1:2000

УСЛОВНЫЕ ОБОЗНАЧЕНИЯ

 Объект культурного наследия федерального значения «Ансамбль Покровской церкви (дер.)», 1897 г.

 Границы территории (с характерными точками) объекта культурного наследия федерального значения «Ансамбль Покровской церкви (дер.)», 1897 г.

60:18:0150401

Сведения кадастра:

- границы кадастровых кварталов

:30

- границы кадастровых участков

Утвержден
приказом Комитета по охране объектов
культурного наследия Псковской области
от « 24 » 12 2019 г. № 533

Режим использования
территории объекта культурного наследия федерального значения
«Ансамбль Покровской церкви (дер.)», 1897 г., расположенного по
адресу: Псковская область, Псковский район, д. Боровик

В границах территории объекта культурного наследия федерального значения «Ансамбль Покровской церкви (дер.)», 1897 г.:

разрешается:

реставрация, консервация, ремонт, приспособление объекта культурного наследия для современного использования;

ведение хозяйственной деятельности, не противоречащей требованиям обеспечения сохранности объекта культурного наследия и позволяющей обеспечить функционирование объекта культурного наследия в современных условиях;

запрещается:

строительство объектов капитального строительства и увеличение объемно-пространственных характеристик существующих на территории памятника объектов капитального строительства;

проведение землеустроительных, земляных, строительных, мелиоративных, хозяйственных и иных работ, за исключением работ по сохранению объекта культурного наследия или его отдельных элементов, сохранению историко-градостроительной или природной среды объекта культурного наследия;

прокладка инженерных коммуникаций надземным и наземным способом.