



КОМИТЕТ ПО ОХРАНЕ ОБЪЕКТОВ КУЛЬТУРНОГО НАСЛЕДИЯ ПСКОВСКОЙ ОБЛАСТИ

ПРИКАЗ

от 03.02.2020 № 33
г. ПСКОВ

Об утверждении границы территории объекта культурного наследия федерального значения «Церковь Спасская», XVII в., расположенного по адресу: Псковская область, Порховский район, г. Порхов, ул. Заводская, д. 3-А

На основании Федерального закона от 25.06.2002 № 73-ФЗ «Об объектах культурного наследия (памятниках истории и культуры) народов Российской Федерации», Закона области от 10.05.1999 № 37-ОЗ «О государственной охране и использовании объектов культурного наследия (памятников истории и культуры) на территории Псковской области», в соответствии с пунктом 3.16 Положения о Комитете по охране объектов культурного наследия Псковской области, утвержденного постановлением Администрации области от 01.11.2013 № 510, ПРИКАЗЫВАЮ:

1. Утвердить прилагаемое описание и перечень координат характерных точек границы территории объекта культурного наследия федерального значения «Церковь Спасская», XVII в., расположенного по адресу: Псковская область, Порховский район, г. Порхов, ул. Заводская, д. 3-А.

2. Утвердить прилагаемую схему границы территории объекта культурного наследия федерального значения «Церковь Спасская», XVII в., расположенного по адресу: Псковская область, Порховский район, г. Порхов, ул. Заводская, д. 3-А.

3. Отделу учета объектов культурного наследия обеспечить:

1) опубликование (размещение) настоящего приказа на официальном интернет-портале правовой информации «www.pravo.pskov.ru»;

2) направление сведений о границах территории объекта культурного наследия, об ограничениях использования объекта недвижимого имущества, находящегося в границах территории объекта культурного наследия, в федеральный орган исполнительной власти, уполномоченный Правительством Российской Федерации на осуществление государственного кадастрового учета, государственной регистрации прав, ведение Единого государственного реестра недвижимости и предоставление сведений, содержащихся в Едином государственном реестре недвижимости.

4. Настоящий приказ вступает в силу со дня его подписания.

5. Контроль за исполнением настоящего приказа возложить на начальника отдела учета объектов культурного наследия Федорову С.В.

Председатель Комитета по охране
объектов культурного наследия
Псковской области

Н.В.Тихомирова

Верно: Наливко



Утверждено
приказом Комитета по охране объектов
культурного наследия Псковской области
от « 03 » 02 2020 г. № 33

Описание границы

территории объекта культурного наследия федерального значения
«Церковь Спасская», XVII в., расположенного по адресу: Псковская
область, Порховский район, г. Порхов, ул. Заводская, д. 3-А

Граница территории объекта культурного наследия федерального значения «Церковь Спасская», XVII в. проходит:

от точки 1 в северо-восточном направлении 38,7 м по границе кадастрового участка 60:17:0010133:36 до точки 4 (точки 1 – 4);

далее от точки 4 в юго-восточном направлении 31,63 м по границе кадастрового участка 60:17:0010133:36 до точки 7 (точки 4 – 7);

далее от точки 7 в юго-западном направлении 15,6 м по границе кадастрового участка 60:17:0010133:36 до точки 8 (точки 7, 8);

далее от точки 8 в северо-западном направлении 55,71 м до пересечения с границей кадастрового участка 60:17:0010133:36 до точки 9 (точки 8, 9);

далее от точки 9 в северо-восточном направлении 20,73 м по границе кадастрового участка 60:17:0010133:36 до исходной точки 1 (точки 9 – 1).

Площадь территории: 1631,19 кв.м.

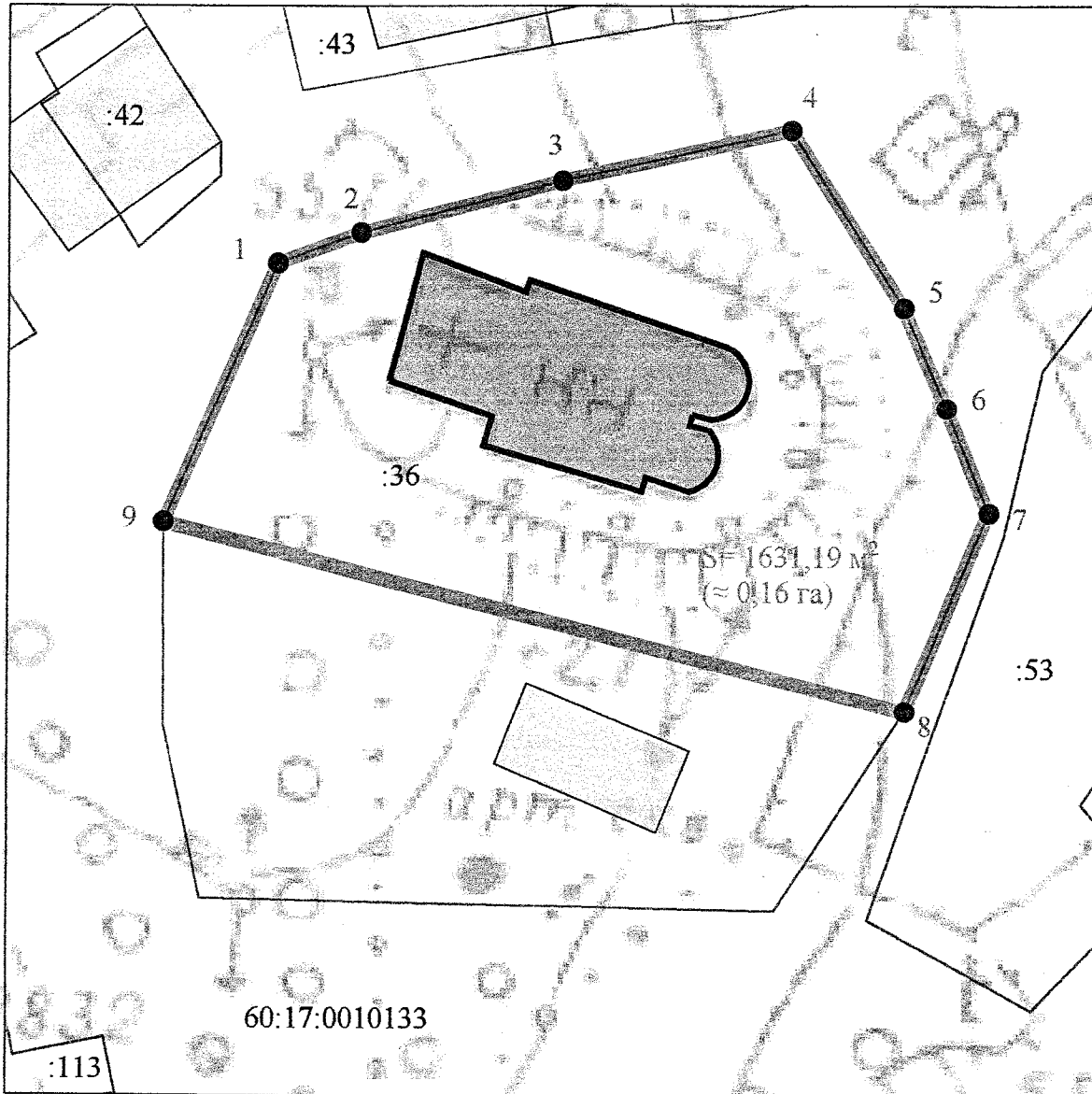
Перечень координат

характерных точек границы территории объекта культурного наследия федерального значения «Церковь Спасская», XVII в., расположенного по адресу: Псковская область, Порховский район, г. Порхов, ул. Заводская, д. 3-А




№ п/п	X	Y
1	493977,64	2167478,8
2	493979,9	2167484,86
3	493983,69	2167499,55
4	493987,4	2167516,2
5	493974,47	2167524,42
6	493967,1	2167527,59
7	493959,41	2167530,68
8	493945,05	2167524,58
9	493958,62	2167470,55
1	493977,64	2167478,8



Схема границ территории
объекта культурного наследия федерального значения
«Церковь Спасская», XVII в., расположенного по адресу:
Псковская область, Порховский район,
г. Порхов, ул. Заводская, д. 3-а.



УСЛОВНЫЕ ОБОЗНАЧЕНИЯ

-  Объект культурного наследия федерального значения «Церковь Спасская», XVII в.
-  Современная жилая застройка
-  Граница территории (с характерными точками) объекта культурного наследия федерального значения «Церковь Спасская», XVII в.

М 1:500

60:17:001010133:36

Сведения кадастра:
- границы кадастровых участков