



КОМИТЕТ ПО ОХРАНЕ ОБЪЕКТОВ КУЛЬТУРНОГО НАСЛЕДИЯ ПСКОВСКОЙ ОБЛАСТИ

ПРИКАЗ

от 13.11.2020 № 431
г. ПСКОВ

Об утверждении границы территории объекта культурного наследия регионального значения «Здание административно-промышленное СУ № 221 г. Пскова», 1952 г., расположенного по адресу: Псковская область, г. Псков, ул. Воровского, д. 4

На основании Федерального закона от 25.06.2002 № 73-ФЗ «Об объектах культурного наследия (памятниках истории и культуры) народов Российской Федерации», Закона области от 10.05.1999 № 37-ОЗ «О государственной охране и использовании объектов культурного наследия (памятников истории и культуры) на территории Псковской области», в соответствии с пунктом 3.16 Положения о Комитете по охране объектов культурного наследия Псковской области, утвержденного постановлением Администрации области от 01.11.2013 № 510, ПРИКАЗЫВАЮ:

1. Утвердить описание и перечень координат характерных точек границы территории объекта культурного наследия регионального значения «Здание административно-промышленное СУ № 221 г. Пскова», 1952 г., расположенного по адресу: Псковская область, г. Псков, ул. Воровского, д. 4, согласно приложению № 1 к настоящему приказу.

2. Утвердить схему границы территории объекта культурного наследия регионального значения «Здание административно-промышленное СУ № 221 г. Пскова», 1952 г., расположенного по адресу: Псковская область, г. Псков, ул. Воровского, д. 4, согласно приложению № 2 к настоящему приказу.

3. Утвердить режим использования территории объекта культурного наследия регионального значения «Здание административно-промышленное СУ № 221 г. Пскова», 1952 г., расположенного по адресу: Псковская область, г. Псков, ул. Воровского, д. 4, согласно приложению № 3 к настоящему приказу.

4. Отделу учета объектов культурного наследия обеспечить:

1) опубликование (размещение) настоящего приказа в сетевом издании «Нормативные правовые акты Псковской области» (pravo.pskov.ru);


2) направление сведений о границах территории объекта культурного наследия, об ограничениях использования объекта недвижимого имущества, находящегося в границах территории объекта культурного наследия, в федеральный орган исполнительной власти, уполномоченный Правительством Российской Федерации на осуществление государственного кадастрового учета, государственной регистрации прав, ведение Единого государственного реестра недвижимости и предоставление сведений, содержащихся в Едином государственном реестре недвижимости.

5. Настоящий приказ вступает в силу со дня его подписания.

6. Контроль за исполнением настоящего приказа возложить на начальника отдела учета объектов культурного наследия Федорову С.В.

И.о. председателя Комитета по охране
объектов культурного наследия
Псковской области

Верно: Ковальчук



В.А.Нэдик

Приложение № 1
к приказу Комитета по охране объектов
культурного наследия Псковской области
от « 13 » 11 2020 г. № 731

Описание границы

территории объекта культурного наследия регионального значения
«Здание административно-промышленное СУ № 221 г. Пскова»,
1952 г., расположенного по адресу: Псковская область, г. Псков,
ул. Воровского, д. 4

Граница территории объекта культурного наследия регионального значения «Здание административно-промышленное СУ № 221 г. Пскова», 1952 г. проходит:

от точки 1 в северо-восточном направлении 43,63 м по границе кадастрового участка 60:27:0010310:4 до точки 3 (точки 1 – 3);

далее от точки 3 в юго-восточном направлении 25,61 м по границе кадастрового участка 60:27:0010310:4 до точки 5 (точки 3 – 5);

далее от точки 5 в юго-западном направлении 33,38 м по границе кадастрового участка 60:27:0010310:4 до точки 6 (точки 5, 6);

далее от точки 6 в северо-западном направлении 0,67 м по границе кадастрового участка 60:27:0010310:4 до точки 7 (точки 6, 7);

далее от точки 7 в юго-западном направлении 1,88 м по границе кадастрового участка 60:27:0010310:4 до точки 8 (точки 7, 8);

далее от точки 8 в северо-западном направлении 2,19 м по границе кадастрового участка 60:27:0010310:4 до точки 9 (точки 8, 9);

далее от точки 9 в юго-западном направлении 1,92 м по границе кадастрового участка 60:27:0010310:4 до точки 10 (точки 9, 10);

далее от точки 10 в северо-западном направлении 7,66 м по границе кадастрового участка 60:27:0010310:4 до точки 11 (точки 10, 11);

далее от точки 11 в юго-западном направлении 2,14 м по границе кадастрового участка 60:27:0010310:4 до точки 12 (точки 11, 12);

далее от точки 12 в северо-западном направлении 15,6 м по границе кадастрового участка 60:27:0010310:4 до исходной точки 1 (точки 12 - 1).

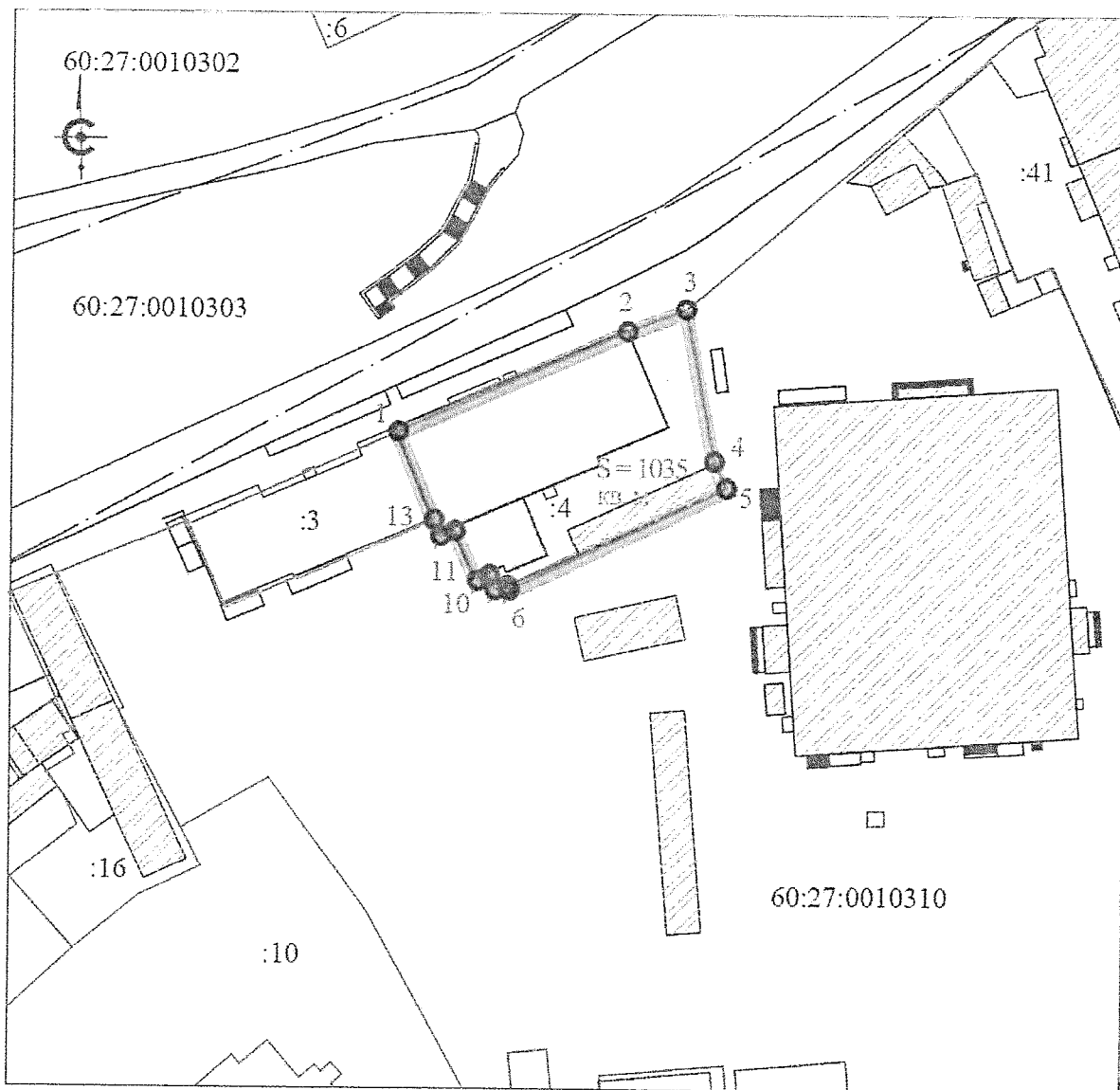
Площадь территории: 1035 кв.м.

Перечень координат

характерных точек границы территории объекта культурного наследия регионального значения «Здание административно-промышленное СУ № 221 г. Пскова», 1952 г., расположенного по адресу: Псковская область, г. Псков, ул. Воровского, д. 4




№ п/п	X	Y
1	500 407,26	1 273 261,15
2	500 421,51	1 273 293,16
3	500 424,57	1 273 301,19
4	500 403,41	1 273 305,20
5	500 399,73	1 273 306,94
6	500 385,35	1 273 276,82
7	500 385,98	1 273 276,60
8	500 385,38	1 273 274,82
9	500 387,44	1 273 274,07
10	500 386,64	1 273 272,32
11	500 393,61	1 273 269,15
12	500 392,86	1 273 267,15
13	500 395,10	1 273 266,22
1	500 407,26	1 273 261,15

Схема
границ территории объекта культурного наследия регионального значения
«Здание административно-промышленное СУ № 221 г. Пскова», 1952 г.,
расположенного по адресу: Псковская область, г. Псков, ул. Воровского, д. 4



УСЛОВНЫЕ ОБОЗНАЧЕНИЯ

М 1:1000

-  Объект культурного наследия регионального значения «Здание административно-промышленное СУ № 221 г. Пскова», 1952 г.
-  Граница территории (с характерными точками) объекта культурного наследия регионального значения «Здание административно-промышленное СУ № 221 г. Пскова», 1952 г.
-  Объекты капитального строительства

СВЕДЕНИЯ КАДАСТРА:

- 60:27:0010303 граница кадастровых кварталов
- :16 граница кадастровых участков

Приложение № 3
к приказу Комитета по охране объектов
культурного наследия Псковской области
от « 13 » 11 2020 г. № 731

Режим использования

территории объекта культурного наследия регионального значения
«Здание административно-промышленное СУ № 221 г. Пскова»,
1952 г., расположенного по адресу: Псковская область, г. Псков,
ул. Воровского, д. 4

В границах территории объекта культурного наследия
регионального значения «Здание административно-промышленное
СУ № 221 г. Пскова», 1952 г.:

разрешается:

реставрация, консервация, ремонт, приспособление объекта
культурного наследия для современного использования;

ведение хозяйственной деятельности, не противоречащей
требованиям обеспечения сохранности объекта культурного наследия
и позволяющей обеспечить функционирование объекта культурного
наследия в современных условиях;

запрещается:

строительство объектов капитального строительства и увеличение
объемно-пространственных характеристик существующих на территории
памятника объектов капитального строительства;

проведение землеустроительных, земляных, строительных,
мелиоративных, хозяйственных и иных работ, за исключением работ
по сохранению объекта культурного наследия или его отдельных
элементов, сохранению историко-градостроительной или природной
среды объекта культурного наследия;

прокладка инженерных коммуникаций надземным и наземным
способом.