



КОМИТЕТ ПО ОХРАНЕ ОБЪЕКТОВ КУЛЬТУРНОГО НАСЛЕДИЯ ПСКОВСКОЙ ОБЛАСТИ

ПРИКАЗ

от 01.06.2014 № дб/
г. ПСКОВ

Об утверждении границы территории объекта культурного наследия регионального значения «Часовня Ивановская», 1890 г., расположенного по адресу: Псковская область, Печорский район, г. Печоры, улица Ивановская

На основании статьи 3.1 и подпункта 10 пункта 2 статьи 33 Федерального закона от 25.06.2002 № 73-ФЗ «Об объектах культурного наследия (памятниках истории и культуры) народов Российской Федерации», Закона области от 10.05.1999 № 37-ОЗ «О государственной охране и использовании объектов культурного наследия (памятников истории и культуры) на территории Псковской области», в соответствии с пунктом 3.16 Положения о Комитете по охране объектов культурного наследия Псковской области, утвержденного постановлением Администрации области от 01.11.2013 № 510, ПРИКАЗЫВАЮ:

1. Утвердить описание и перечень координат характерных точек границы территории объекта культурного наследия регионального значения «Часовня Ивановская», 1890 г., расположенного по адресу: Псковская область, Печорский район, г. Печоры, улица Ивановская, согласно приложению № 1 к настоящему приказу.

2. Утвердить схему границы территории объекта культурного наследия регионального значения «Часовня Ивановская», 1890 г., расположенного по адресу: Псковская область, Печорский район, г. Печоры, улица Ивановская, согласно приложению № 2 к настоящему приказу.

3. Утвердить режим использования территории объекта культурного наследия регионального значения «Часовня Ивановская», 1890 г., расположенного по адресу: Псковская область, Печорский район, г. Печоры, улица Ивановская, согласно приложению № 3 к настоящему приказу.

4. Отделу учета объектов культурного наследия обеспечить:

1) опубликование (размещение) настоящего приказа в сетевом издании «Нормативные правовые акты Псковской области» (pravo.pskov.ru);

2) направление сведений о границах территории объекта культурного наследия, об ограничениях использования объекта недвижимого имущества, находящегося в границах территории объекта культурного наследия, в федеральный орган исполнительной власти, уполномоченный Правительством Российской Федерации на осуществление государственного кадастрового учета, государственной регистрации прав, ведение Единого государственного реестра недвижимости и предоставление сведений, содержащихся в Едином государственном реестре недвижимости.


5. Настоящий приказ вступает в силу со дня его подписания.

6. Контроль за исполнением настоящего приказа возложить на начальника отдела учета объектов культурного наследия Федорову С.В.

Председатель Комитета по охране
объектов культурного наследия
Псковской области

В.А.Нэдик

Верно: Андреева



Приложение № 1
к приказу Комитета по охране объектов
культурного наследия Псковской области
от « 01 » 08 2021 № д61

Описание границы

территории объекта культурного наследия регионального значения
«Часовня Ивановская», 1890 г., расположенного по адресу: Псковская
область, Печорский район, г. Печоры, улица Ивановская

Граница территории объекта культурного наследия регионального значения «Часовня Ивановская», 1890 г. проходит:

от точки 1 в северо-восточном направлении 23,75 м по территории кадастрового квартала 60:15:1009026 до характерной точки кадастрового квартала 60:15:1009015, до точки 2 (точки 1, 2);

далее от точки 2 в юго-восточном направлении 30,42 м по границе кадастрового квартала 60:15:1009015 до точки 4 (точки 2 – 4);

далее от точки 4 в юго-восточном направлении по территории кадастрового квартала 60:15:1009015, на расстоянии 4,3 м от северного фасада купели, до точки 5 (точки 4, 5);

далее от точки 5 в южном направлении 13,03 м по территории кадастрового квартала 60:15:1009015, на расстоянии 4,3 м от восточного фасада купели, до точки 6 (точки 5, 6);

далее от точки 6 в юго-западном направлении 14,02 м по территории кадастрового квартала 60:15:1009015 до характерной точки кадастрового квартала 60:15:1009026, на расстоянии 4,3 м от южного фасада купели, до точки 7 (точки 6, 7);

далее от точки 7 в юго-западном направлении 19,94 м по границе кадастрового квартала 60:15:1009026 до точки 9 (точки 7 – 9);

далее от точки 9 в северо-западном направлении 2,50 м по границе кадастрового квартала 60:15:1009026 до точки 10 (точки 9, 10);

далее от точки 10 в северном направлении 4,99 м по границе кадастрового квартала 60:15:1009026 до точки 11 (точки 10, 11);

далее от точки 11 в северо-западном направлении 2,82 м по границе кадастрового квартала 60:15:1009026 до точки 12 (точки 11, 12);

далее от точки 12 в западном направлении 9,26 м по границе кадастрового квартала 60:15:1009026 до точки 13 (точки 12, 13);

далее от точки 13 в западном направлении 2,06 м по территории кадастрового квартала 60:15:1009026 до точки 14 (точки 13, 14);

далее от точки 14 в северо-восточном направлении 2,25 м по границе кадастрового участка 60:15:1009026:15 до точки 15 (точки 14, 15);

далее от точки 15 в северо-западном направлении 8,69 м по границе кадастрового участка 60:15:1009026:15 до точки 17 (точки 15 - 17);

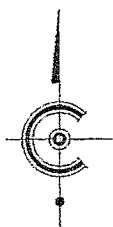
далее от точки 17 в западном направлении 0,81 м по границе кадастрового участка 60:15:1009026:15 до точки 18 (точки 17, 18);

далее от точки 18 в северо-западном направлении 20,33 м по границе кадастрового участка 60:15:1009026:15 до исходной точки 1 (точки 18 - 1).

Площадь территории: 1379 кв.м.

Перечень координат
характерных точек границы территории объекта культурного наследия
регионального значения «Часовня Ивановская», 1890 г., расположенного
по адресу: Псковская область, Печорский район, г. Печоры, улица
Ивановская

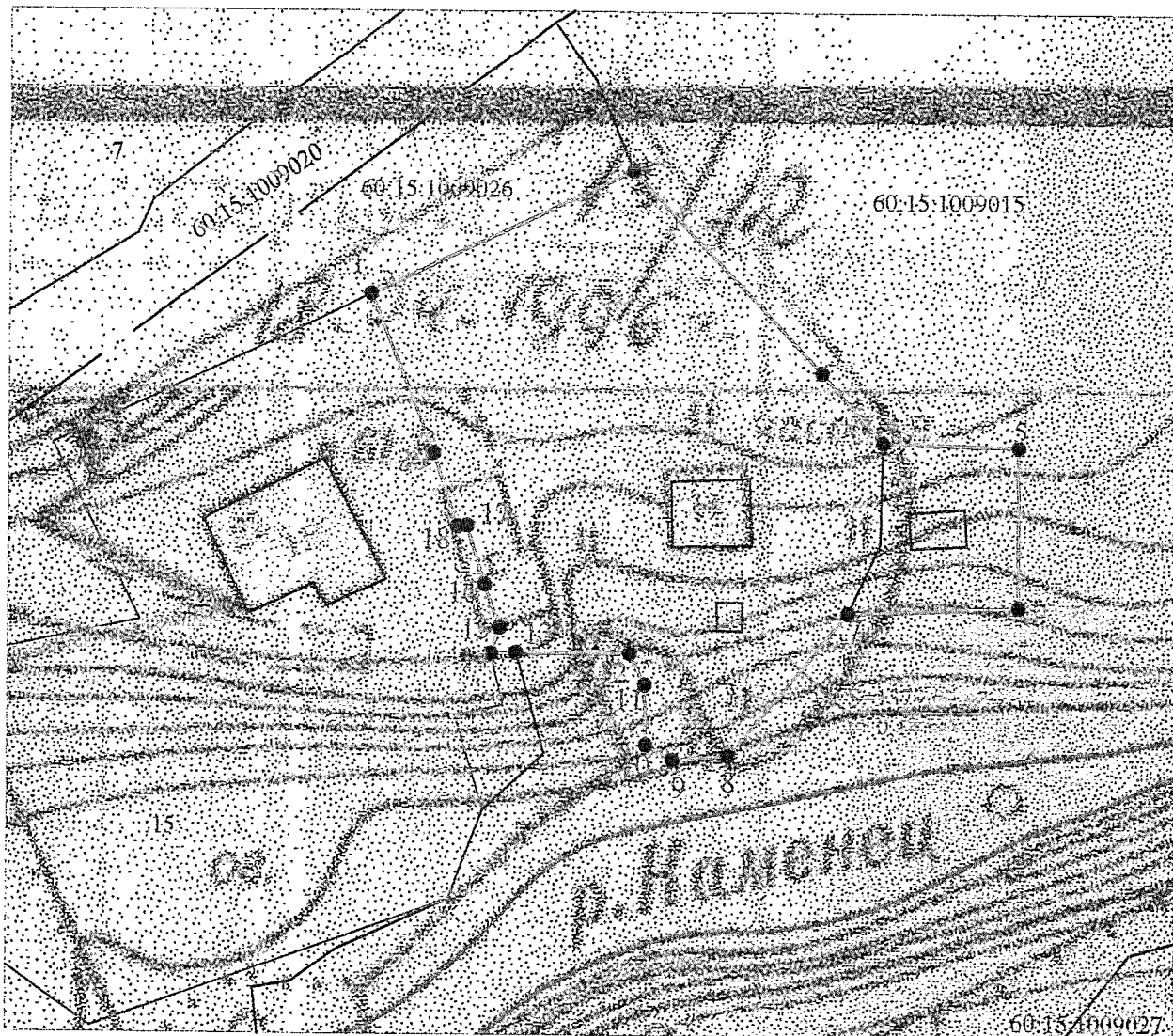
№ п/п	X	Y
1	499 887,71	1 230 841,72
2	499 898,01	1 230 863,12
3	499 881,38	1 230 878,70
4	499 875,68	1 230 883,77
5	499 875,42	1 230 894,86
6	499 862,39	1 230 894,96
7	499 861,84	1 230 880,95
8	499 850,07	1 230 871,16
9	499 849,67	1 230 866,55
10	499 850,91	1 230 864,38
11	499 855,90	1 230 864,31
12	499 858,43	1 230 863,07
13	499 858,46	1 230 853,81
14	499 858,36	1 230 851,75
15	499 860,51	1 230 852,41
16	499 864,00	1 230 851,20
17	499 868,78	1 230 849,72
18	499 868,70	1 230 848,91
19	499 874,69	1 230 846,96
1	499 887,71	1 230 841,72



Приложение № 2
к приказу Комитета по охране объектов
культурного наследия Псковской

области
от " 01 " 05 20 21
№ 261

Схема границы территории
объекта культурного наследия регионального значения
«Часовня Ивановская», 1890 г. расположенного по адресу:
Псковская область, Печорский район, г. Печоры, улица Ивановская



Условные обозначения

М 1:1000



Объект культурного наследия регионального значения «Часовня Ивановская», 1890 г.



Граница территории (с характерными точками) объекта культурного наследия регионального значения «Часовня Ивановская», 1890 г.



Объекты капитального строительства

Сведения кадастра

60:22:0011019

граница кадастровых кварталов

60:22:0011019:57

граница кадастровых участков

Приложение № 3
к приказу Комитета по охране объектов
культурного наследия Псковской области
от « 01 » 06 2021 № 261

Режим использования
территории объекта культурного наследия регионального значения
«Часовня Ивановская», 1890 г., расположенного по адресу: Псковская
область, Печорский район, г. Печоры, улица Ивановская

В границах территории объекта культурного наследия
регионального значения «Часовня Ивановская», 1890 г.:

разрешается:

проектирование и проведение работ по сохранению объекта
культурного наследия: реставрация, консервация, ремонт,
приспособление объекта культурного наследия для современного
использования;

ведение хозяйственной деятельности, не противоречащей
требованиям обеспечения сохранности объекта культурного наследия
и позволяющей обеспечить функционирование объекта культурного
наследия в современных условиях;

проведение работ по благоустройству территории на основе
научных, историко-архивных, археологических, гидрологических
исследований;

обеспечение мер пожарной безопасности;

обеспечение мер экологической безопасности;

прокладка, ремонт, реконструкция подземных инженерных
коммуникаций;

ремонт и реконструкция дорог, проездов, не нарушающих целостность объекта культурного наследия и не создающих угрозы его повреждения, разрушения или уничтожения;

запрещается:

строительство объектов капитального строительства и увеличение объемно-пространственных характеристик существующих на территории объекта культурного наследия объектов капитального строительства;

прокладка наземных (надземных) и воздушных инженерных коммуникаций, кроме временных, необходимых для проведения работ по сохранению объектов культурного наследия;

установка на фасадах, крыше объектов культурного наследия, кондиционеров, телеантенн, тарелок спутниковой связи, а также других средств технического обеспечения;

создание разрушающих вибрационных нагрузок динамическим воздействием на грунты в зоне их взаимодействия с объектом культурного наследия;

складирование материалов (конструкций) и строительного мусора, твердых бытовых отходов.