



КОМИТЕТ ПО ОХРАНЕ ОБЪЕКТОВ КУЛЬТУРНОГО НАСЛЕДИЯ ПСКОВСКОЙ ОБЛАСТИ

ПРИКАЗ

от 23.05.2014 № 531
г. ПСКОВ

Об утверждении границ территории объекта культурного наследия регионального значения «Дом жилой», 1920–е годы, расположенного по адресу: Псковская область, Печорский район, город Печоры, улица Гагарина, 5

На основании статьи 3.1 и подпункта 10 пункта 2 статьи 33 Федерального закона от 25.06.2002 № 73-ФЗ «Об объектах культурного наследия (памятниках истории и культуры) народов Российской Федерации», Закона области от 10.05.1999 № 37-ОЗ «О государственной охране и использовании объектов культурного наследия (памятников истории и культуры) на территории Псковской области», в соответствии с пунктом 3.16 Положения о Комитете по охране объектов культурного наследия Псковской области, утвержденного постановлением Администрации области от 01.11.2013 № 510, ПРИКАЗЫВАЮ:

1. Утвердить описание и перечень координат характерных точек границ территории объекта культурного наследия регионального значения «Дом жилой», 1920–е годы, расположенного по адресу: Псковская область, Печорский район, город Печоры, улица Гагарина, 5, согласно приложению № 1 к настоящему приказу.

2. Утвердить схему границ территории объекта культурного наследия регионального значения «Дом жилой», 1920–е годы, расположенного по адресу: Псковская область, Печорский район, город Печоры, улица Гагарина, 5, согласно приложению № 2 к настоящему приказу.

3. Утвердить режим использования территории объекта культурного наследия регионального значения «Дом жилой», 1920–е годы, расположенного по адресу: Псковская область, Печорский район, город Печоры, улица Гагарина, 5, согласно приложению № 3 к настоящему приказу.

4. Отделу учета объектов культурного наследия обеспечить:

1) опубликование (размещение) настоящего приказа в сетевом издании «Нормативные правовые акты Псковской области» (pravo.pskov.ru);

2) направление сведений о границах территории объекта культурного наследия, об ограничениях использования объекта недвижимого имущества, находящегося в границах территории объекта культурного наследия, в федеральный орган исполнительной власти, уполномоченный Правительством Российской Федерации на осуществление государственного кадастрового учета, государственной регистрации прав, ведение Единого государственного реестра недвижимости и предоставление сведений, содержащихся в Едином государственном реестре недвижимости.

5. Настоящий приказ вступает в силу со дня его подписания.

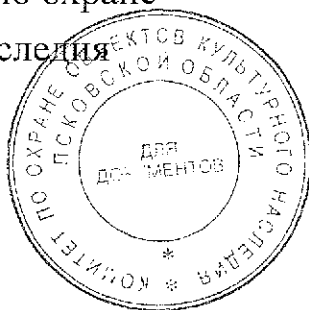
6. Контроль за исполнением настоящего приказа возложить на начальника отдела учета объектов культурного наследия Федорову С.В.

Председатель Комитета по охране

объектов культурного наследия

Псковской области

Верно: Андреева



В.А.Нэдик

Приложение № 1
к приказу Комитета по охране объектов
культурного наследия Псковской области
от « 28 » 09 2021 № 531

Описание границ

территории объекта культурного наследия регионального значения
«Дом жилой», 1920–е годы, расположенного по адресу: Псковская
область, Печорский район, город Печоры, улица Гагарина, 5

Границы территории объекта культурного наследия регионального значения «Дом жилой», 1920-ые годы проходят:

от точки 1 в юго-восточном направлении 32,63 м по территории кадастрового квартала 60:15:1008011 до точки 2 (точки 1, 2);

далее от точки 2 в юго-западном направлении 24,23 м по территории кадастрового квартала 60:15:1008011 до точки 4 (точки 2 – 4);

далее от точки 4 в северо-западном направлении 8,72 м по территории кадастрового квартала 60:15:1008011 до точки 5 (точки 4, 5);

далее от точки 5 в северо-восточном направлении 1,23 м по территории кадастрового квартала 60:15:1008011 до точки 6 (точки 5, 6);

далее от точки 6 в северо-западном направлении 26,02 м по территории кадастрового квартала 60:15:1008011 до точки 9 (точки 6 – 9);

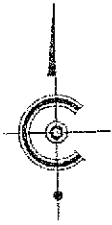
далее от точки 9 в северо-восточном направлении 23,10 м по территории кадастрового квартала 60:15:1008011 до исходной точки 1 (точки 9 – 1).

Площадь территории: 777 кв.м.

Перечень координат

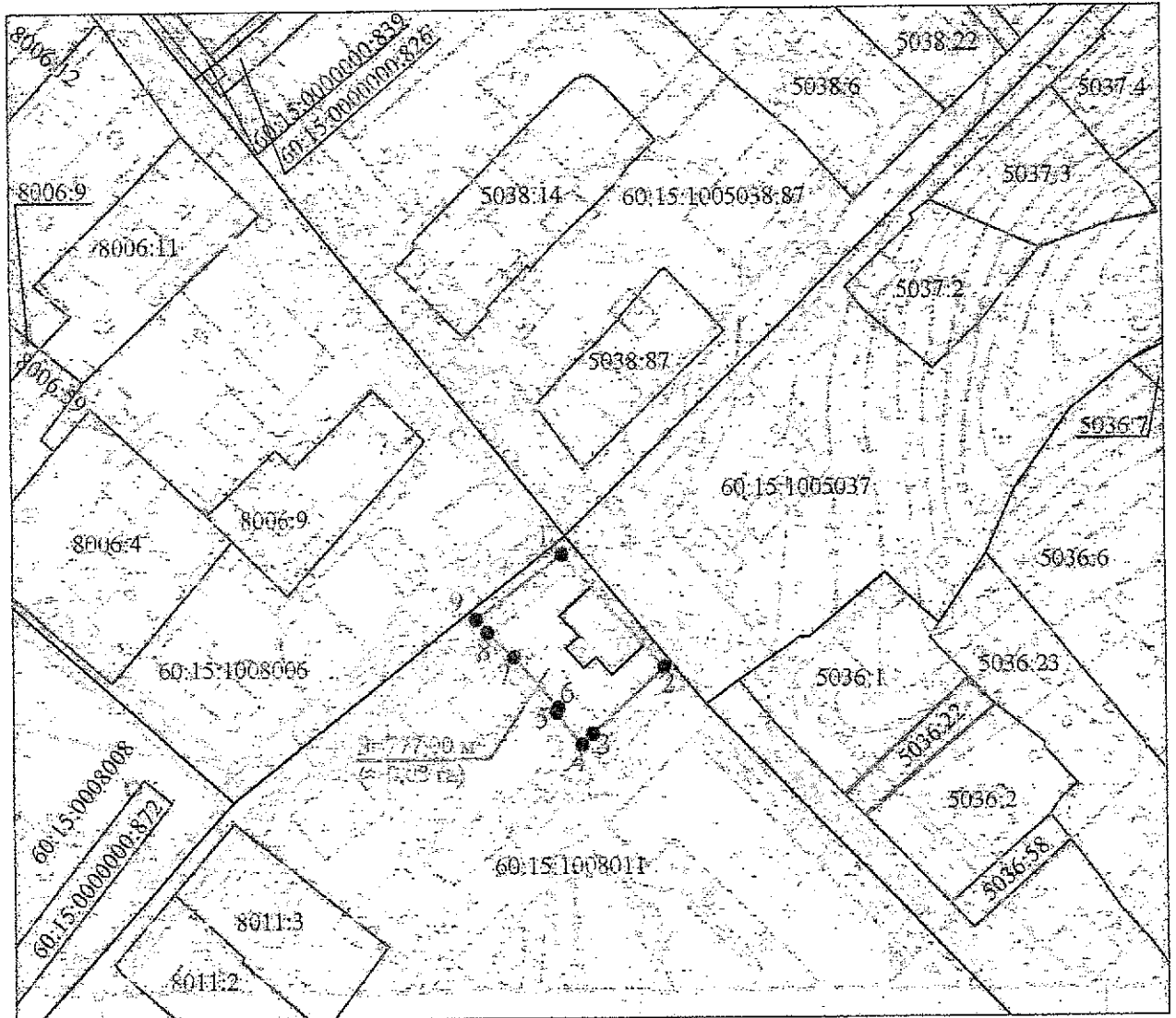
характерных точек границ территории объекта культурного наследия
регионального значения «Дом жилой», 1920–е годы, расположенного
по адресу: Псковская область, Печорский район, город Печоры, улица
Гагарина, 5

№ п/п	X	Y
1	499 987,81	1 230 243,59
2	499 963,43	1 230 265,27
3	499 949,16	1 230 250,04
4	499 946,86	1 230 247,59
5	499 953,73	1 230 242,22
6	499 954,84	1 230 242,76
7	499 965,86	1 230 233,20
8	499 971,04	1 230 227,61
9	499 973,93	1 230 225,13
1	499 987,81	1 230 243,59




Приложение № 2
к приказу Комитета по охране объектов
культурного наследия Псковской
области
от " 29 " 03 2021 г.
№ 531

Схема границ территории
объекта культурного наследия регионального значения
«Дом жилой», 1920-е годы, расположенного по адресу:
Псковская область, Печорский район, город Печоры, улица Гагарина, 5



М 1:1000

Условные обозначения



Объект культурного наследия регионального значения «Дом жилой», 1920-е годы.



Границы территории (с характерными точками) объекта культурного наследия регионального значения «Дом жилой», 1920-е годы.

Сведения кадастра

60:22:0011019

граница кадастровых кварталов

60:22:0011019:57

граница кадастровых участков

Приложение № 3
к приказу Комитета по охране объектов
культурного наследия Псковской области
от « 29 » 09 2021 № 531

Режим использования

территории объекта культурного наследия регионального значения
«Дом жилой», 1920–е годы, расположенного по адресу: Псковская
область, Печорский район, город Печоры, улица Гагарина, 5

В границах территории объекта культурного наследия регионального значения «Дом жилой», 1920-е годы:

разрешается:

проектирование и проведение работ по сохранению объектов культурного наследия: реставрация, консервация, ремонт, приспособление объекта культурного наследия для современного использования;

ведение хозяйственной деятельности, не противоречащей требованиям обеспечения сохранности объекта культурного наследия и позволяющей обеспечить функционирование объекта культурного наследия в современных условиях;

проведение работ по благоустройству территории на основе научных, историко-архивных, археологических, гидрологических исследований;

обеспечение мер пожарной безопасности;

прокладка, ремонт, реконструкция подземных инженерных коммуникаций;

ремонт и реконструкция дорог, проездов, не нарушающих целостность объекта культурного наследия и не создающих угрозы его повреждения, разрушения или уничтожения;

запрещается:

строительство объектов капитального строительства и увеличение объемно-пространственных характеристик существующих на территории объекта культурного наследия объектов капитального строительства;

прокладка наземных (надземных) и воздушных инженерных коммуникаций, кроме временных, необходимых для проведения работ по сохранению объектов культурного наследия;

установка на фасадах, крыше объектов культурного наследия, кондиционеров, телеантенн, тарелок спутниковой связи, а также других средств технического обеспечения;

создание разрушающих вибрационных нагрузок динамическим воздействием на грунты в зоне их взаимодействия с объектами культурного наследия;

складирование материалов (конструкций) и строительного мусора, твердых бытовых отходов.