



КОМИТЕТ ПО ОХРАНЕ ОБЪЕКТОВ КУЛЬТУРНОГО НАСЛЕДИЯ ПСКОВСКОЙ ОБЛАСТИ

ПРИКАЗ

от 14.12.2018 № 433
г. ПСКОВ

О внесении изменений в приказ Государственного комитета Псковской области по охране объектов культурного наследия от 22.06.2018 № 179 «Об утверждении границы территории объекта культурного наследия регионального значения «Церковь Троицы», 1850-е гг.; 1890-е гг., расположенного по адресу: Псковская область, Невельский район, г. Невель, пл. Коммуны, 2»

На основании Федерального закона от 25.06.2002 № 73-ФЗ «Об объектах культурного наследия (памятниках истории и культуры) народов Российской Федерации», Закона области от 10.05.1999 № 37-ОЗ «О государственной охране и использовании объектов культурного наследия (памятников истории и культуры) на территории Псковской области», в соответствии с пунктом 3.16 Положения о Комитете по охране объектов культурного наследия Псковской области, утвержденного постановлением Администрации области от 01.11.2013 № 510, ПРИКАЗЫВАЮ:

1. Внести в приказ Государственного комитета Псковской области по охране объектов культурного наследия от 22.06.2018 № 179 «Об утверждении границы территории объекта культурного наследия

регионального значения «Церковь Троицы», 1850-е гг.; 1890-е гг., расположенного по адресу: Псковская область, Невельский район, г. Невель, пл. Коммуны, 2» (далее – приказ) следующие изменения:

1) наименование приказа изложить в следующей редакции:

«Об утверждении границ территории объектов культурного наследия регионального значения «Церковь Троицы», 1850-е гг.; 1890-е гг., расположенного по адресу: Псковская область, Невельский район, г. Невель, пл. Коммуны, 2, регионального значения «Могила Левицкого, майора», 1943 г., расположенного по адресу: Псковская область, Невельский район, г. Невель, Троицкое кладбище»;

2) пункт 2 приказа изложить в следующей редакции:

«2. Утвердить схему границ территории объектов культурного наследия регионального значения «Церковь Троицы», 1850-е гг.; 1890-е гг., расположенного по адресу: Псковская область, Невельский район, г. Невель, пл. Коммуны, 2, регионального значения «Могила Левицкого, майора», 1943 г., расположенного по адресу: Псковская область, Невельский район, г. Невель, Троицкое кладбище.»;

3) пункт 3 приказа изложить в следующей редакции:

«3. Утвердить режим использования территории объектов культурного наследия регионального значения «Церковь Троицы», 1850-е гг.; 1890-е гг., расположенного по адресу: Псковская область, Невельский район, г. Невель, пл. Коммуны, 2, регионального значения «Могила Левицкого, майора», 1943 г., расположенного по адресу: Псковская область, Невельский район, г. Невель, Троицкое кладбище.».

2. В приложении 1 к приказу:

слова «Описание границы территории объекта культурного наследия регионального значения «Церковь Троицы», 1850-е гг.; 1890-е гг., расположенного по адресу: Псковская область, Невельский район, г. Невель, пл. Коммуны, 2» заменить словами «Описание границ территории объектов культурного наследия регионального значения «Церковь Троицы», 1850-е гг.; 1890-е гг., расположенного по адресу: Псковская область, Невельский район, г. Невель, пл. Коммуны, 2, регионального значения «Могила Левицкого, майора», 1943 г.,

расположенного по адресу: Псковская область, Невельский район, г. Невель, Троицкое кладбище»;

слова «Граница территории объекта культурного наследия регионального значения «Церковь Троицы», 1850-е гг.; 1890-е гг.» заменить словами «Границы территории объектов культурного наследия регионального значения «Церковь Троицы», 1850-е гг.; 1890-е гг., регионального значения «Могила Левицкого, майора», 1943 г.».

3. Приложение 2 к приказу изложить в редакции, согласно приложению 1 к настоящему приказу.

4. В приложении 3 к приказу:

слова «Режим использования территории объекта культурного наследия регионального значения «Церковь Троицы», 1850-е гг.; 1890-е гг., расположенного по адресу: Псковская область, Невельский район, г. Невель, пл. Коммуны, 2» заменить словами «Режим использования территории объектов культурного наследия регионального значения «Церковь Троицы», 1850-е гг.; 1890-е гг., расположенного по адресу: Псковская область, Невельский район, г. Невель, пл. Коммуны, 2, регионального значения «Могила Левицкого, майора», 1943 г., расположенного по адресу: Псковская область, Невельский район, г. Невель, Троицкое кладбище»;

слова «В границах территории объекта культурного наследия регионального значения «Церковь Троицы», 1850-е гг.; 1890-е гг.» заменить словами «В границах территории объектов культурного наследия регионального значения «Церковь Троицы», 1850-е гг.; 1890-е гг., регионального значения «Могила Левицкого, майора», 1943 г.».

5. Отделу учета объектов культурного наследия обеспечить:

1) опубликование (размещение) настоящего приказа в сетевом издании «Нормативные правовые акты Псковской области» (pravo.pskov.ru);

2) направление сведений о границах территории объекта культурного наследия, об ограничениях использования объекта недвижимого имущества, находящегося в границах территории объекта культурного наследия, в федеральный орган исполнительной власти,

уполномоченный Правительством Российской Федерации на осуществление государственного кадастрового учета, государственной регистрации прав, ведение Единого государственного реестра недвижимости и предоставление сведений, содержащихся в Едином государственном реестре недвижимости.

6. Настоящий приказ вступает в силу со дня его подписания.

7. Контроль за исполнением настоящего приказа возложить на начальника отдела учета объектов культурного наследия Федорову С.В.

Председатель Комитета по охране
объектов культурного наследия
Псковской области

В.А.Нэдик

Верно: Андреева


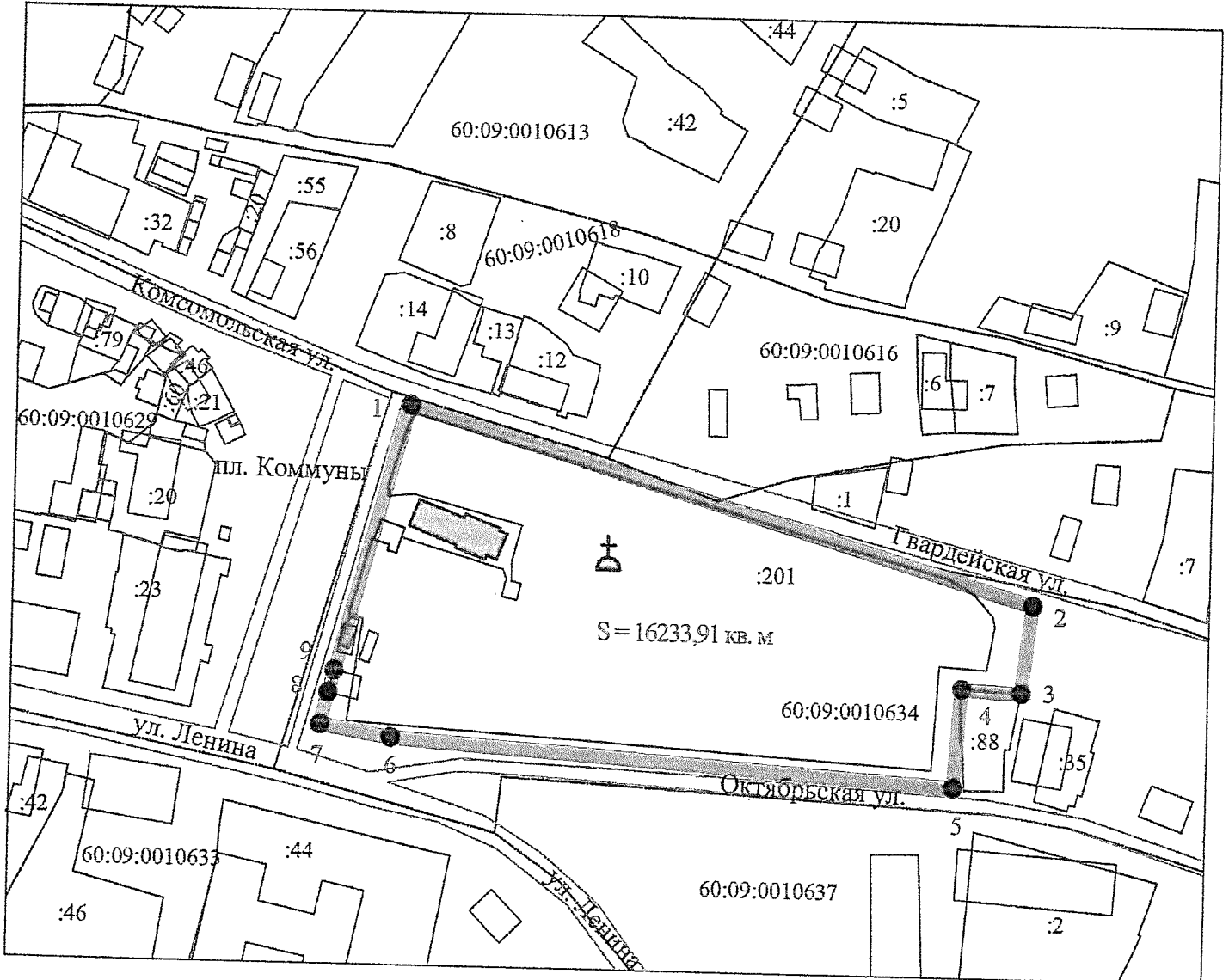







Схема границ территории
объектов культурного наследия регионального значения «Церковь Троицы»,
1850-е гг., 1890-е гг., расположенного по адресу: Псковская обл., г. Невель,
пл. Коммуны, 2, регионального значения «Могилы Левичского, майора», 1943 г.,
расположенного по адресу: Псковская область, Невельский район, г. Невель,
Троицкое кладбище



М 1:2000

УСЛОВНЫЕ ОБОЗНАЧЕНИЯ

-  Объект культурного наследия регионального значения «Церковь Троицы», 1850-е гг., 1890-е гг.
-  Объект культурного наследия регионального значения «Могилы Левичского, майора», 1943 г.
-  Границы территории (с характерными точками) объектов культурного наследия регионального значения «Церковь Троицы», 1850-е гг., 1890-е гг., «Могилы Левичского, майора», 1943 г.
- 60:09:0010634 Сведения кадастра:
- границы кадастровых кварталов
- :7 - границы кадастровых участков