

КОМИТЕТ ПО ОХРАНЕ ОБЪЕКТОВ КУЛЬТУРНОГО НАСЛЕДИЯ ПСКОВСКОЙ ОБЛАСТИ

ПРИКАЗ

от 22.12.2021 № 453
г. ПСКОВ

Об утверждении границ территории объекта культурного наследия регионального значения «Усадебный парк», II пол. XIX в., расположенного по адресу: Псковская область, Гдовский район, д. Чернево, Черневская волость

На основании статьи 3.1 и подпункта 10 пункта 2 статьи 33 Федерального закона от 25.06.2002 № 73-ФЗ «Об объектах культурного наследия (памятниках истории и культуры) народов Российской Федерации», Закона области от 10.05.1999 № 37-ОЗ «О государственной охране и использовании объектов культурного наследия (памятников истории и культуры) на территории Псковской области», в соответствии с пунктом 3.16 Положения о Комитете по охране объектов культурного наследия Псковской области, утвержденного постановлением Администрации области от 01.11.2013 № 510, ПРИКАЗЫВАЮ:

1. Утвердить описание и перечень координат характерных точек границ территории объекта культурного наследия регионального значения «Усадебный парк», II пол. XIX в., расположенного по адресу: Псковская область, Гдовский район, д. Чернево, Черневская волость, согласно приложению № 1 к настоящему приказу.

2. Утвердить схему границ территории объекта культурного наследия регионального значения «Усадебный парк», II пол. XIX в., расположенного по адресу: Псковская область, Гдовский район, д. Чернево, Черневская волость, согласно приложению № 2 к настоящему приказу.

3. Утвердить режим использования территории объекта культурного наследия регионального значения «Усадебный парк», II пол. XIX в., расположенного по адресу: Псковская область, Гдовский район, д. Чернево, Черневская волость, согласно приложению № 3 к настоящему приказу.

4. Отделу учета объектов культурного наследия обеспечить:

1) опубликование (размещение) настоящего приказа в сетевом издании «Нормативные правовые акты Псковской области» (pravo.pskov.ru);

2) направление сведений о границах территории объекта культурного наследия, об ограничениях использования объекта недвижимого имущества, находящегося в границах территории объекта культурного наследия, в федеральный орган исполнительной власти, уполномоченный Правительством Российской Федерации на осуществление государственного кадастрового учета, государственной регистрации прав, ведение Единого государственного реестра недвижимости и предоставление сведений, содержащихся в Едином государственном реестре недвижимости.


5. Настоящий приказ вступает в силу со дня его подписания.

6. Контроль за исполнением настоящего приказа возложить на начальника отдела учета объектов культурного наследия Федорову С.В.

Председатель Комитета по охране
объектов культурного наследия
Псковской области

В.А.Нэдик

Верно: Андреева



Приложение № 1
к приказу Комитета по охране объектов
культурного наследия Псковской области
от « 12 » _____ 2021 № 433

Описание границ

территории объекта культурного наследия регионального значения
«Усадебный парк», II пол. XIX в., расположенного по адресу: Псковская
область, Гдовский район, д. Чернево, Черневская волость

Границы территории объекта культурного наследия регионального
значения «Усадебный парк», II пол. XIX в. проходят:

от точки 1 в северо-восточном направлении 123,24 м по границам
кадастровых участков 60:03:0112601:98, 60:03:0112601:99,
60:03:0112601:100 до точки 2 (точки 1, 2);

далее от точки 2 в юго-восточном направлении 37,52 м
по территории кадастрового участка 60:03:0112601:110 до точки 3
(точки 2, 3);

далее от точки 3 в юго-восточном направлении 35,72 м по границе
кадастрового участка 60:03:0112601:110 до точки 4 (точки 3, 4);

далее от точки 4 в северо-восточном направлении 28,86 м
по границе кадастрового участка 60:03:0112601:110 до точки 5
(точки 4, 5);

далее от точки 5 в юго-восточном направлении 22,99 м по границе
кадастрового участка 60:03:0112601:51 до точки 6 (точки 5, 6);

далее от точки 6 в северо-восточном направлении 15,76 м
по границе кадастрового участка 60:03:0112601:51 до точки 7
(точки 6, 7);

далее от точки 7 в юго-восточном направлении 73,14 м по территории кадастрового квартала 60:03:0112601 до точки 8 (точки 7, 8);

далее от точки 8 в юго-восточном направлении 88,55 м по территории кадастрового квартала 60:03:0112601 до точки 9 (точки 8, 9);

далее от точки 9 в северо-восточном направлении 92,32 м по территории кадастрового квартала 60:03:0112601 до точки 10 (точки 9, 10);

далее от точки 10 в северо-восточном направлении 236,13 м по территории кадастрового квартала 60:03:0112601 до точки 14 (точки 10 – 14);

далее от точки 14 в юго-восточном направлении 110,88 м в юго-восточном направлении по территории кадастрового квартала 60:03:0112601 до точки 18 (точки 14 – 18);

далее от точки 18 в юго-западном направлении 49,08 м по территории кадастрового квартала 60:03:0112601 до точки 19 (точки 18, 19);

далее от точки 19 в юго-восточном направлении 752,49 м по территории кадастрового квартала 60:03:0112601 до точки 21 (точки 19 – 21);

далее от точки 21 в юго-западном направлении 58,72 м по территории кадастрового квартала 60:03:0112601 до точки 22 (точки 21, 22);

далее от точки 22 в юго-восточном направлении 97,32 м по территории кадастрового квартала 60:03:0112601 до точки 23 (точки 22, 23);

далее от точки 23 в юго-западном направлении 45,92 м по границе кадастрового квартала 60:03:0112601 до точки 24 (точки 23, 24);

далее от точки 24 в юго-западном направлении 126,63 м по территории кадастрового квартала 60:03:0112601 до точки 25 (точки 24, 25);

далее от точки 25 в северо-западном направлении 456,15 м по границе кадастрового квартала 60:03:0112601 до точки 30 (точки 25 – 30);

далее от точки 30 в северо-западном направлении 278,36 м по территории кадастрового квартала 60:03:0112601 до точки 31 (точки 30, 31);

далее от точки 31 в северном направлении 67,10 м по территории кадастрового квартала 60:03:0112601 до точки 32 (точки 31, 32);

далее от точки 32 в юго-западном направлении 64,63 м по территории кадастрового квартала 60:03:0112601 до точки 33 (точки 32, 33);

далее от точки 33 в северо-западном направлении 363,22 м по границе кадастрового квартала 60:03:0112601 до исходной точки 1 (точки 33 – 1).

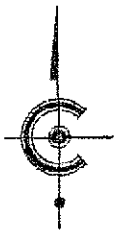
Площадь территории: 330444 кв.м.

Перечень координат

характерных точек границ территории объекта культурного наследия
регионального значения «Усадебный парк», II пол. XIX в.,
расположенного по адресу: Псковская область, Гдовский район,
д. Чернево, Черневская волость

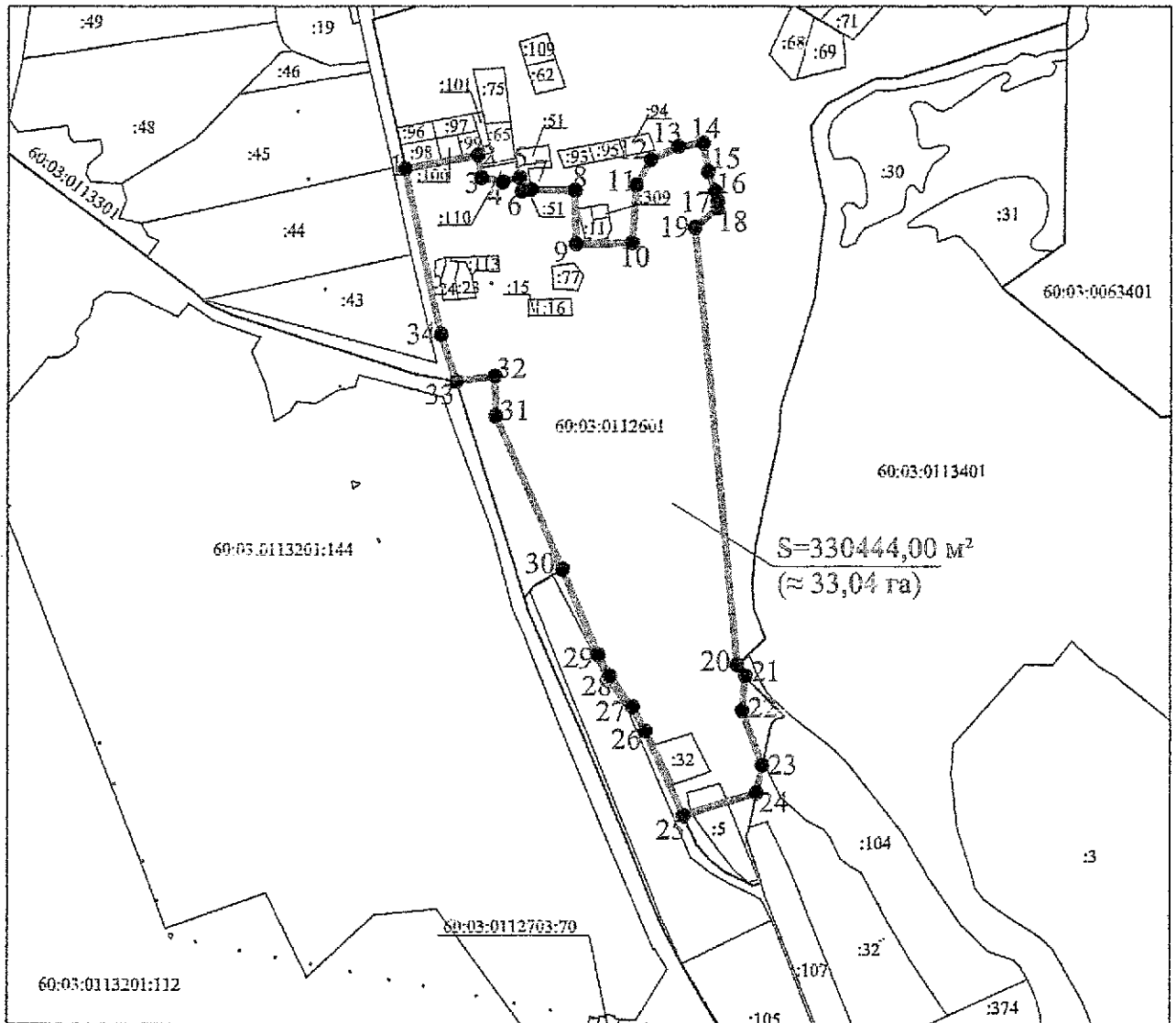
№ п/п	X	Y
1	595 209,78	1 266 037,37
2	595 231,63	1 266 158,66
3	595 194,56	1 266 164,48
4	595 187,59	1 266 199,51
5	595 194,85	1 266 227,44
6	595 172,19	1 266 231,32
7	595 174,54	1 266 246,90

8	595 173,88	1 266 320,04
9	595 085,35	1 266 321,77
10	595 087,15	1 266 414,07
11	595 182,81	1 266 420,69
12	595 224,46	1 266 444,68
13	595 245,92	1 266 489,29
14	595 252,14	1 266 531,51
15	595 205,08	1 266 539,30
16	595 172,37	1 266 551,74
17	595 156,49	1 266 555,96
18	595 144,74	1 266 555,96
19	595 113,04	1 266 518,49
20	594 386,98	1 266 588,75
21	594 368,53	1 266 602,55
22	594 310,07	1 266 597,02
23	594 218,79	1 266 630,78
24	594 173,83	1 266 621,42
25	594 135,53	1 266 500,72
26	594 275,06	1 266 436,85
27	594 315,66	1 266 415,54
28	594 367,73	1 266 377,67
29	594 402,35	1 266 359,40
30	594 543,81	1 266 300,28
31	594 798,70	1 266 188,42
32	594 865,79	1 266 187,19
33	594 857,07	1 266 123,15
34	594 935,73	1 266 098,45
1	595 209,78	1 266 037,37



Приложение № 2
к приказу Комитета по охране объектов
культурного наследия Псковской
области
от " 22 " 12 20 01
№ 753

Схема границ территории
объекта культурного наследия регионального значения
"Усадебный парк", II пол. XIX в, расположенного по адресу: Псковская область,
Гдовский район, д. Чернево, Черневская волость



М 1:10000

УСЛОВНЫЕ ОБОЗНАЧЕНИЯ



Границы территории (с характерными точками) объекта культурного наследия регионального значения "Усадебный парк", II пол. XIX в.

СВЕДЕНИЯ КАДАСТРА

60:15:0000000
60:15:0000000:8260

граница кадастровых кварталов
граница кадастровых участков

Приложение № 3
приказу Комитета по охране объектов
культурного наследия Псковской области
от « 22 » 12 2021 г. № 453

Режим использования

территории объекта культурного наследия регионального значения
«Усадебный парк», II пол. XIX в., расположенного по адресу: Псковская
область, Гдовский район, д. Чернево, Черневская волость

В границах территории объекта культурного наследия
регионального значения «Усадебный парк», II пол. XIX в.
(далее – Ансамбль):

разрешается:

проектирование и проведение работ по сохранению Ансамбля:
реставрация, консервация, ремонт, приспособление объекта культурного
наследия для современного использования;

ведение хозяйственной деятельности, не противоречащей
требованиям обеспечения сохранности объекта культурного наследия
и позволяющей обеспечить функционирование объекта культурного
наследия в современных условиях;

восстановление утраченных элементов Ансамбля;

проведение работ по обеспечению функционирования Ансамбля
и поддержанию его инфраструктуры, не нарушающих целостности
его территории;

проведение работ по благоустройству территории, производимых,
в том числе с применением методов реставрации, направленных
на формирование наиболее близкого к историческому восприятию
Ансамбля;

обеспечение мер пожарной безопасности;
обеспечение мер экологической безопасности;
прокладка, ремонт, реконструкция подземных инженерных коммуникаций;

ремонт и реконструкция дорог, проездов, не нарушающих целостность Ансамбля и не создающих угрозы его повреждения, разрушения или уничтожения.

запрещается:

строительство объектов капитального строительства и увеличение объемно-пространственных характеристик существующих на территории Ансамбля объектов капитального строительства;

проведение земляных, строительных, мелиоративных и иных работ, за исключением работ по сохранению Ансамбля или его отдельных элементов, сохранению историко-градостроительной или природной среды Ансамбля;

прокладка наземных (надземных) и воздушных инженерных коммуникаций, кроме временных, необходимых для проведения работ по сохранению Ансамбля;

размещение антенно-мачтовых сооружений, в том числе антенно-мачтовых сооружений для сотовой связи с расположенными на них средствами, линиями и сетями связи;

складирование материалов (конструкций) и строительного мусора.