

КОМИТЕТ ПО ОХРАНЕ ОБЪЕКТОВ КУЛЬТУРНОГО НАСЛЕДИЯ ПСКОВСКОЙ ОБЛАСТИ

ПРИКАЗ

от 23.12.2021 № 464
г. ПСКОВ

Об утверждении границ территории объекта культурного наследия регионального значения «Братская могила воинов Советской Армии, погибших в 1943 г.», 1943 г., расположенного по адресу: Псковская область, Невельский район, г. Невель, гражданское кладбище

На основании статьи 3.1 и подпункта 10 пункта 2 статьи 33 Федерального закона от 25.06.2002 № 73-ФЗ «Об объектах культурного наследия (памятниках истории и культуры) народов Российской Федерации», Закона области от 10.05.1999 № 37-ОЗ «О государственной охране и использовании объектов культурного наследия (памятников истории и культуры) на территории Псковской области», в соответствии с пунктом 3.16 Положения о Комитете по охране объектов культурного наследия Псковской области, утвержденного постановлением Администрации области от 01.11.2013 № 510, ПРИКАЗЫВАЮ:

1. Утвердить описание и перечень координат характерных точек границ территории объекта культурного наследия регионального значения «Братская могила воинов Советской Армии, погибших в 1943 г.», 1943 г., расположенного по адресу: Псковская область, Невельский район, г. Невель, гражданское кладбище, согласно приложению № 1 к настоящему приказу.

2. Утвердить схему границ территории объекта культурного наследия регионального значения «Братская могила воинов Советской Армии, погибших в 1943 г.», 1943 г., расположенного по адресу: Псковская область, Невельский район, г. Невель, гражданское кладбище, согласно приложению № 2 к настоящему приказу.

3. Утвердить режим использования территории объекта культурного наследия регионального значения «Братская могила воинов Советской Армии, погибших в 1943 г.», 1943 г., расположенного по адресу: Псковская область, Невельский район, г. Невель, гражданское кладбище, согласно приложению № 3 к настоящему приказу.

4. Отделу учета объектов культурного наследия обеспечить:

1) опубликование (размещение) настоящего приказа в сетевом издании «Нормативные правовые акты Псковской области» (pravo.pskov.ru);

2) направление сведений о границах территории объекта культурного наследия, об ограничениях использования объекта недвижимого имущества, находящегося в границах территории объекта культурного наследия, в федеральный орган исполнительной власти, уполномоченный Правительством Российской Федерации на осуществление государственного кадастрового учета, государственной регистрации прав, ведение Единого государственного реестра недвижимости и предоставление сведений, содержащихся в Едином государственном реестре недвижимости.

5. Настоящий приказ вступает в силу со дня его подписания.

6. Контроль за исполнением настоящего приказа возложить на начальника отдела учета объектов культурного наследия Федорову С.В.

Председатель Комитета по охране
объектов культурного наследия
Псковской области
Верно: Андреева



В.А.Нэдик

Приложение № 1
к приказу Комитета по охране объектов
культурного наследия Псковской области
от « 23 » 12 2021 г. № 464

Описание границ

территории объекта культурного наследия регионального значения
«Братская могила воинов Советской Армии, погибших в 1943 г.», 1943 г.,
расположенного по адресу: Псковская область, Невельский район,
г. Невель, гражданское кладбище

Границы территории объекта культурного наследия регионального значения «Братская могила воинов Советской Армии, погибших в 1943 г.», 1943 г. проходят:

от точки 1 в восточном направлении 10,99 м параллельно линии бортового камня северной границы братских захоронений до точки 2 (точки 1, 2);

далее от точки 2 в южном направлении 26,00 м параллельно линии бортового камня восточной границы братских захоронений до точки 3 (точки 2, 3);

далее от точки 3 в западном направлении 11,00 м параллельно линии бортового камня южной границы братских захоронений до точки 4 (точки 3, 4);

далее от точки 4 в северном направлении 26,00 м параллельно линии бортового камня западной границы братских захоронений до исходной точки 1 (точки 4 - 1).

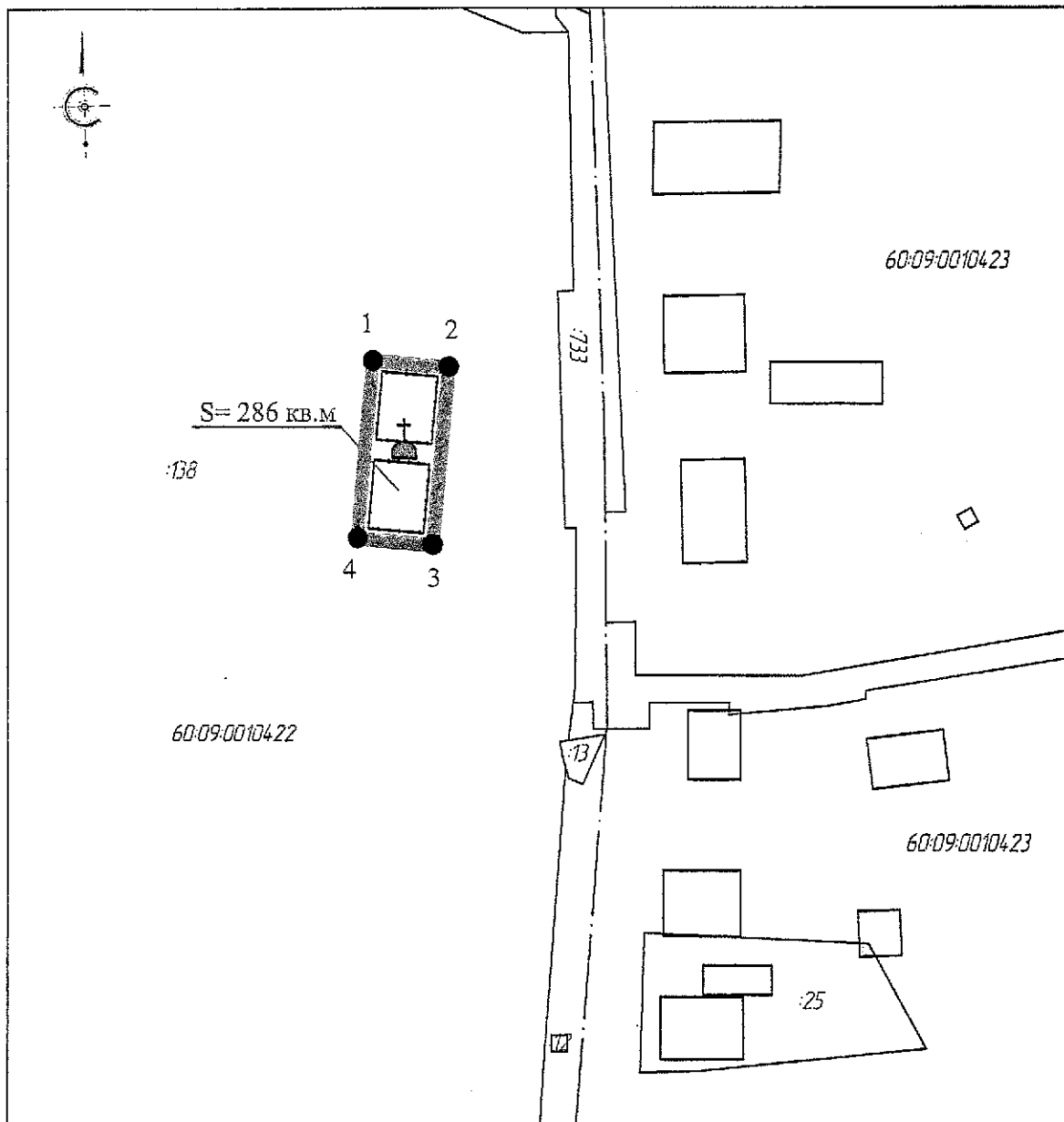
Площадь территории: 286 кв.м.

Перечень

координат характерных точек границ территории объекта культурного наследия регионального значения «Братская могила воинов Советской Армии, погибших в 1943 г.», 1943 г., расположенного по адресу: Псковская область, Невельский район, г. Невель, гражданское кладбище




№ п/п	X	Y
1	301287,81	2186050,09
2	301286,85	2186061,04
3	301260,95	2186058,78
4	301261,91	2186047,82
1	301287,81	2186050,09

Схема границ территории объекта культурного наследия регионального значения
 «Братская могила воинов Советской Армии, погибших в 1943 г.», 1943 г., расположенного по
 адресу: Псковская область, Невельский район, г. Невель, гражданское кладбище

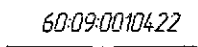
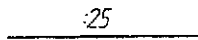


М 1:1000

УСЛОВНЫЕ ОБОЗНАЧЕНИЯ

-  Объект культурного наследия регионального значения «Братская могила воинов Советской Армии, погибших в 1943 г.», 1943 г.
-  Границы территории (с характерными точками) объекта культурного наследия регионального значения «Братская могила воинов Советской Армии, погибших в 1943 г.», 1943 г.
-  Объекты капитального строительства

СВЕДЕНИЯ КАДАСТРА:

-  60-09-0010422 граница кадастровых кварталов
-  25 граница кадастровых участков

Приложение № 3
к приказу Комитета по охране объектов
культурного наследия Псковской области
от « 23 » 12 2021г. № 464

Режим использования

территории объекта культурного наследия регионального значения
«Братская могила воинов Советской Армии, погибших в 1943 г.», 1943 г.,
расположенного по адресу: Псковская область, Невельский район,
г. Невель, гражданское кладбище

В границах территории объекта культурного наследия
регионального значения «Братская могила воинов Советской Армии,
погибших в 1943 г.», 1943 г.:

разрешается:

проектирование и проведение работ по сохранению объектов
культурного наследия: реставрация, консервация, ремонт,
приспособление объекта культурного наследия для современного
использования;

ведение хозяйственной деятельности, не противоречащей
требованиям обеспечения сохранности объекта культурного наследия
и позволяющей обеспечить функционирование объекта культурного
наследия в современных условиях;

проведение работ по благоустройству территории на основе
научных, историко-архивных, археологических, гидрологических
исследований;

проведение санитарно-оздоровительных и лечебных работ
по всем старовозрастным деревьям;

обеспечение мер пожарной безопасности;

обеспечение мер экологической безопасности;

прокладка, ремонт, реконструкция подземных инженерных коммуникаций;

ремонт и реконструкция дорог, проездов, не нарушающих целостность объектов культурного наследия и не создающих угрозы их повреждения, разрушения или уничтожения;

запрещается:

строительство объектов капитального строительства и увеличение объемно-пространственных характеристик существующих на территории объектов культурного наследия;

проведение земляных, строительных, мелиоративных и иных работ, за исключением работ по сохранению объекта культурного наследия или его отдельных элементов, сохранению историко-градостроительной или природной среды объекта культурного наследия;

самовольная вырубка растительности;

прокладка наземных (надземных) и воздушных инженерных коммуникаций, кроме временных, необходимых для проведения работ по сохранению объектов культурного наследия;

складирование материалов (конструкций) и строительного мусора, твердых бытовых отходов.