

КОМИТЕТ ПО ОХРАНЕ ОБЪЕКТОВ КУЛЬТУРНОГО НАСЛЕДИЯ ПСКОВСКОЙ ОБЛАСТИ

ПРИКАЗ

от 14.10.2011 № 449
г. ПСКОВ

Об утверждении границ территории объекта культурного наследия регионального значения «Братское кладбище воинов Советской Армии, погибших в 1944 г.», 1944 г., расположенного по адресу: Псковская область, Бежаницкий район, сельское поселение «Бежаницкое», рп. Бежаницы, ул. Советская

На основании статьи 3.1 и подпункта 10 пункта 2 статьи 33 Федерального закона от 25.06.2002 № 73-ФЗ «Об объектах культурного наследия (памятниках истории и культуры) народов Российской Федерации», Закона области от 10.05.1999 № 37-ОЗ «О государственной охране и использовании объектов культурного наследия (памятников истории и культуры) на территории Псковской области», в соответствии с пунктом 3.16 Положения о Комитете по охране объектов культурного наследия Псковской области, утвержденного постановлением Администрации области от 01.11.2013 № 510, ПРИКАЗЫВАЮ:

1. Утвердить описание и перечень координат характерных точек границ территории объекта культурного наследия регионального значения «Братское кладбище воинов Советской Армии, погибших в 1944 г.», 1944 г., расположенного по адресу: Псковская область, Бежаницкий район, сельское поселение «Бежаницкое», рп. Бежаницы, ул. Советская, согласно приложению № 1 к настоящему приказу.

2. Утвердить схему границ территории объекта культурного наследия регионального значения «Братское кладбище воинов Советской Армии, погибших в 1944 г.», 1944 г., расположенного по адресу: Псковская область, Бежаницкий район, сельское поселение «Бежаницкое», рп. Бежаницы, ул. Советская, согласно приложению № 2 к настоящему приказу.

3. Утвердить режим использования территории объекта культурного наследия регионального значения «Братское кладбище воинов Советской Армии, погибших в 1944 г.», 1944 г., расположенного по адресу: Псковская область, Бежаницкий район, сельское поселение «Бежаницкое», рп. Бежаницы, ул. Советская, согласно приложению № 3 к настоящему приказу.

4. Отделу учета объектов культурного наследия обеспечить:

1) опубликование (размещение) настоящего приказа в сетевом издании «Нормативные правовые акты Псковской области» (pravo.pskov.ru);

2) направление сведений о границах территории объекта культурного наследия, об ограничениях использования объекта недвижимого имущества, находящегося в границах территории объекта культурного наследия, в федеральный орган исполнительной власти, уполномоченный Правительством Российской Федерации на осуществление государственного кадастрового учета, государственной регистрации прав, ведение Единого государственного реестра недвижимости и предоставление сведений, содержащихся в Едином государственном реестре недвижимости.

5. Настоящий приказ вступает в силу со дня его подписания.

6. Контроль за исполнением настоящего приказа возложить на начальника отдела учета объектов культурного наследия Федорову С.В.

Председатель Комитета по охране
объектов культурного наследия
Псковской области
Верно: Андреева



В.А.Нэдик

Приложение № 1
к приказу Комитета по охране объектов
культурного наследия Псковской области
от « 24 » 12 2021 г. № 449

Описание границ

территории объекта культурного наследия регионального значения
«Братское кладбище воинов Советской Армии, погибших в 1944 г.»,
1944 г., расположенного по адресу: Псковская область, Бежаницкий
район, сельское поселение «Бежаницкое», рп. Бежаницы, ул. Советская

Границы территории объекта культурного наследия регионального
значения «Братское кладбище воинов Советской Армии, погибших
в 1944 г.», 1944 г. проходят:

от точки 1 в северо-восточном направлении 35,35 м по границе
кадастрового участка 60:01:0010247:32 до точки 2 (точки 1, 2);

далее от точки 2 в юго-восточном направлении 13,53 м по границе
кадастрового участка 60:01:0010247:32 до точки 3 (точки 2, 3);

далее от точки 3 в юго-западном направлении 35,76 м по границе
кадастрового участка 60:01:0010247:32 до точки 4 (точки 3, 4);

далее от точки 4 в северо-западном направлении 3,03 м по границе
кадастрового участка 60:01:0010247:32 до точки 5 (точки 4, 5);

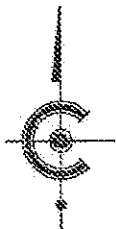
далее от точки 5 в северо-восточном направлении 11,74 м
по границе кадастрового участка 60:01:0010247:32 до исходной точки 1
(точки 5 – 1).

Площадь территории: 503,00 кв.м.

Перечень

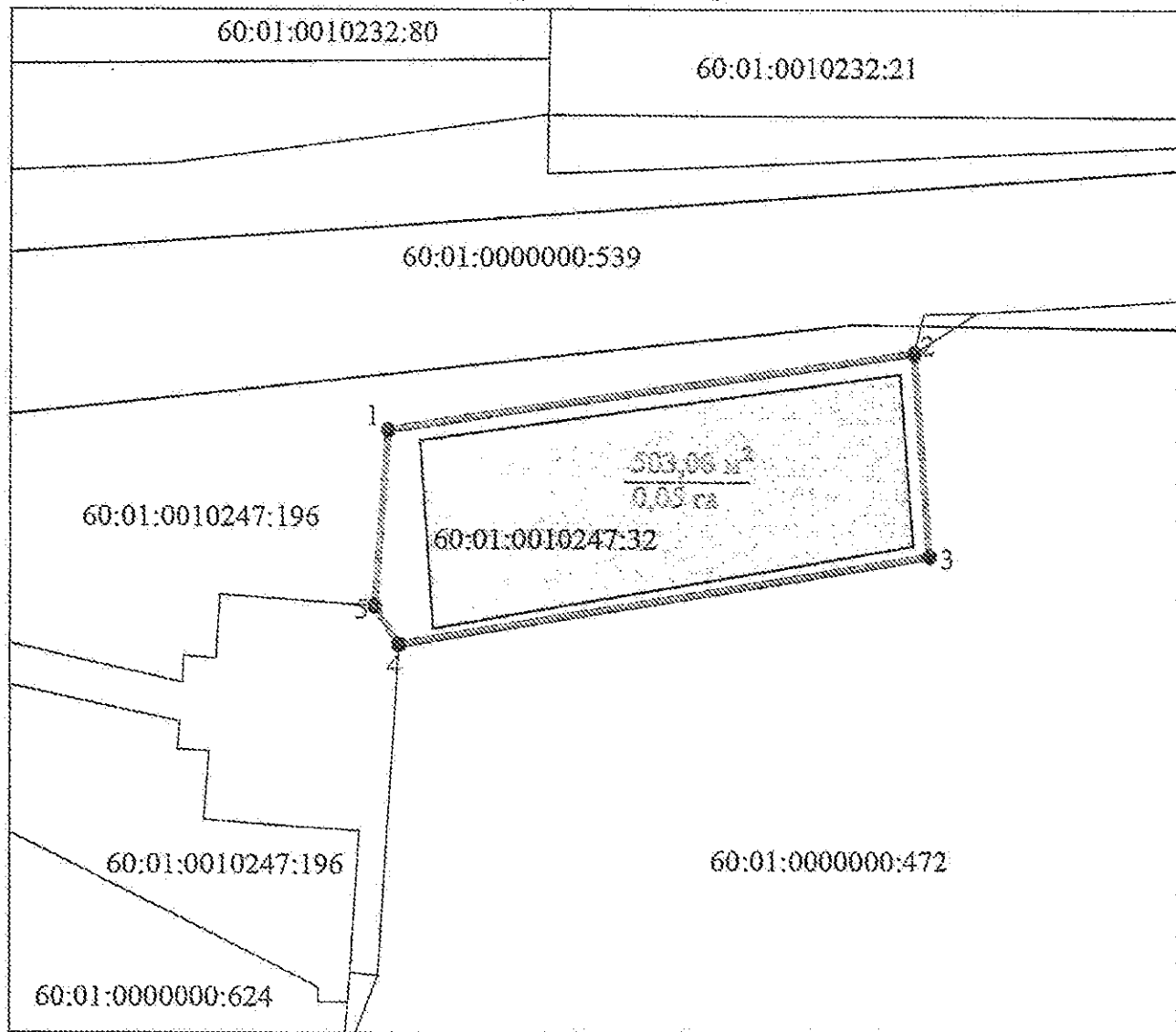
координат характерных точек границ территории объекта культурного наследия регионального значения «Братское кладбище воинов Советской Армии, погибших в 1944 г.», 1944 г., расположенного по адресу: Псковская область, Бежаницкий район, сельское поселение «Бежаницкое», рп. Бежаницы, ул. Советская

№ п/п	X	Y
1	406 358,99	2 185 638,32
2	406 364,13	2 185 673,29
3	406 350,64	2 185 674,33
4	406 344,73	2 185 639,06
5	406 347,28	2 185 637,43
1	406 358,99	2 185 638,32




Приложение № 2
к приказу Комитета по охране объектов
культурного наследия Псковской
области
от " 14 " Июль 2011
№ 478

Схема границ территории
объекта культурного наследия регионального значения
"Братское кладбище воинов Советской Армии, погибших в 1944 г.", 1944 г.,
расположенного по адресу: Псковская область, Бежаницкий район, сельское поселение
"Бежаницкое", рп. Бежаницы, ул. Советская



М 1:1000

УСЛОВНЫЕ ОБОЗНАЧЕНИЯ



Объект культурного наследия регионального значения "Братское кладбище воинов Советской Армии, погибших в 1944 г.", 1944 г.



Границы территории (с характерными точками) объекта культурного наследия регионального значения "Братское кладбище воинов Советской Армии, погибших в 1944 г.", 1944 г.

СВЕДЕНИЯ КАДАСТРА

60:15:0000000
60:15:0000000:8260

граница кадастровых кварталов
граница кадастровых участков

Приложение № 3
к приказу Комитета по охране объектов
культурного наследия Псковской области
от « 27 » 12 2021г. № 448

Режим использования

территории объекта культурного наследия регионального значения
«Братское кладбище воинов Советской Армии, погибших в 1944 г.»,
1944 г., расположенного по адресу: Псковская область, Бежаницкий
район, сельское поселение «Бежаницкое», рп. Бежаницы, ул. Советская

В границах территории объекта культурного наследия
регионального значения «Братское кладбище воинов Советской Армии,
погибших в 1944 г.», 1944 г.:

разрешается:

проектирование и проведение работ по сохранению объектов
культурного наследия: реставрация, консервация, ремонт,
приспособление объекта культурного наследия для современного
использования;

ведение хозяйственной деятельности, не противоречащей
требованиям обеспечения сохранности объекта культурного наследия
и позволяющей обеспечить функционирование объекта культурного
наследия в современных условиях;

проведение работ по благоустройству территории на основе
научных, историко-архивных, археологических, гидрологических
исследований;

проведение санитарно-оздоровительных и лечебных работ
по всем старовозрастным деревьям;

обеспечение мер пожарной безопасности;

обеспечение мер экологической безопасности;

прокладка, ремонт, реконструкция подземных инженерных коммуникаций;

ремонт и реконструкция дорог, проездов, не нарушающих целостность объектов культурного наследия и не создающих угрозы их повреждения, разрушения или уничтожения;

запрещается:

строительство объектов капитального строительства и увеличение объемно-пространственных характеристик существующих на территории объектов культурного наследия;

проведение земляных, строительных, мелиоративных и иных работ, за исключением работ по сохранению объекта культурного наследия или его отдельных элементов, сохранению историко-градостроительной или природной среды объекта культурного наследия;

самовольная вырубка растительности;

прокладка наземных (надземных) и воздушных инженерных коммуникаций, кроме временных, необходимых для проведения работ по сохранению объектов культурного наследия;

складирование материалов (конструкций) и строительного мусора, твердых бытовых отходов.