

КОМИТЕТ ПО ОХРАНЕ ОБЪЕКТОВ КУЛЬТУРНОГО НАСЛЕДИЯ ПСКОВСКОЙ ОБЛАСТИ

ПРИКАЗ

от 14.01.2014 № 26
г. ПСКОВ

Об утверждении границ территории объекта культурного наследия регионального значения «Братская могила мирных жителей, расстрелянных фашистами в 1944 г.», 1944 г., расположенного по адресу: Псковская область, Бежаницкий район, сельское поселение «Чихачевское», д. Стега

На основании статьи 3.1 и подпункта 10 пункта 2 статьи 33 Федерального закона от 25.06.2002 № 73-ФЗ «Об объектах культурного наследия (памятниках истории и культуры) народов Российской Федерации», Закона области от 10.05.1999 № 37-ОЗ «О государственной охране и использовании объектов культурного наследия (памятников истории и культуры) на территории Псковской области», в соответствии с пунктом 3.16 Положения о Комитете по охране объектов культурного наследия Псковской области, утвержденного постановлением Администрации области от 01.11.2013 № 510, ПРИКАЗЫВАЮ:

1. Утвердить описание и перечень координат характерных точек границ территории объекта культурного наследия регионального значения «Братская могила мирных жителей, расстрелянных фашистами в 1944 г.», 1944 г., расположенного по адресу: Псковская область, Бежаницкий район, сельское поселение «Чихачевское», д. Стега, согласно приложению № 1 к настоящему приказу.

2. Утвердить схему границ территории объекта культурного наследия регионального значения «Братская могила мирных жителей, расстрелянных фашистами в 1944 г.», 1944 г., расположенного по адресу: Псковская область, Бежаницкий район, сельское поселение «Чихачевское», д. Стега, согласно приложению № 2 к настоящему приказу.

3. Утвердить режим использования территории объекта культурного наследия регионального значения «Братская могила мирных жителей, расстрелянных фашистами в 1944 г.», 1944 г., расположенного по адресу: Псковская область, Бежаницкий район, сельское поселение «Чихачевское», д. Стега, согласно приложению № 3 к настоящему приказу.

4. Отделу учета объектов культурного наследия обеспечить:

1) опубликование (размещение) настоящего приказа в сетевом издании «Нормативные правовые акты Псковской области» (pravo.pskov.ru);

2) направление сведений о границах территории объекта культурного наследия, об ограничениях использования объекта недвижимого имущества, находящегося в границах территории объекта культурного наследия, в федеральный орган исполнительной власти, уполномоченный Правительством Российской Федерации на осуществление государственного кадастрового учета, государственной регистрации прав, ведение Единого государственного реестра недвижимости и предоставление сведений, содержащихся в Едином государственном реестре недвижимости.

5. Настоящий приказ вступает в силу со дня его подписания.

6. Контроль за исполнением настоящего приказа возложить на начальника отдела учета объектов культурного наследия Федорову С.В.

Председатель Комитета по охране
объектов культурного наследия
Псковской области
Верно: Андреева



В.А.Нэдик

Приложение № 1
к приказу Комитета по охране объектов
культурного наследия Псковской области
от « 14 » 01 2022 № д6

Описание границ

территории объекта культурного наследия регионального значения
«Братская могила мирных жителей, расстрелянных фашистами
в 1944 г.», 1944 г., расположенного по адресу: Псковская область,
Бежаницкий район, сельское поселение «Чихачевское», д. Стега

Границы территории объекта культурного наследия регионального
значения «Братская могила мирных жителей, расстрелянных фашистами
в 1944 г.», 1944 г. проходят:

от точки 1 в юго-восточном направлении 8,00 м по ограде
захоронения до точки 2 (точки 1, 2);

далее от точки 2 в юго-западном направлении 7,00 м по ограде
захоронения до точки 3 (точки 2, 3);

далее от точки 3 в северо-западном направлении 8,00 м по ограде
захоронения до точки 4 (точки 3, 4);

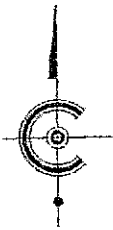
далее от точки 4 в северо-восточном направлении 7,00 м по ограде
захоронения до исходной точки 1 (точки 4 – 1).

Площадь территории: 56 кв.м.

Перечень

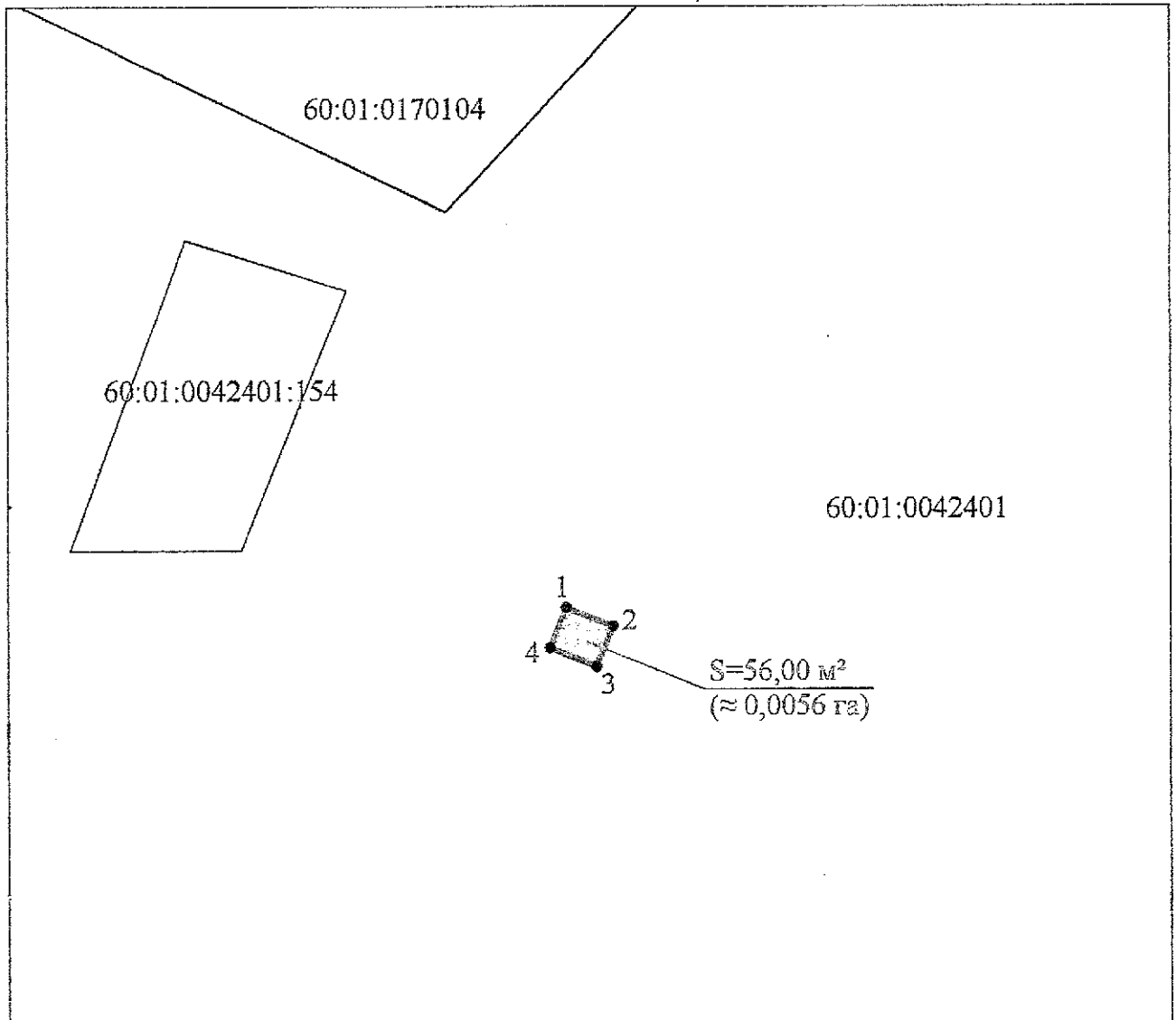
координат характерных точек границ территории объекта
культурного наследия регионального значения «Братская могила мирных
жителей, расстрелянных фашистами в 1944 г.», 1944 г., расположенного
по адресу: Псковская область, Бежаницкий район, сельское поселение
«Чихачевское», д. Стега

№ II/II	X	Y
1	424 474,63	2 176 331,93
2	424 471,63	2 176 339,35
3	424 465,14	2 176 336,71
4	424 468,15	2 176 329,30
1	424 474,63	2 176 331,93



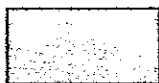
Приложение № 2
к приказу Комитета по охране объектов
культурного наследия Псковской
области
от " 14 " 01 2014
№ 26

Схема границ территории
объекта культурного наследия регионального значения
"Братская могила мирных жителей, расстрелянных фашистами в 1944 г.", 1944 г.,
расположенного по адресу: Псковская область, Бежаницкий район, сельское
поселение "Чихачесвкое", д. Стега



УСЛОВНЫЕ ОБОЗНАЧЕНИЯ

М 1:2000



Обозначение территории захоронения



Границы территории (с характерными точками) объекта культурного наследия регионального значения "Братская могила мирных жителей, расстрелянных фашистами в 1944 г.", 1944 г.

СВЕДЕНИЯ КАДАСТРА

60:15:0000000
60:15:0000000:8260

граница кадастровых кварталов
граница кадастровых участков

Приложение № 3
к приказу Комитета по охране объектов
культурного наследия Псковской области
от « 14 » 01 2022 № 26

Режим использования

территории объекта культурного наследия регионального значения
«Братская могила мирных жителей, расстрелянных фашистами в 1944
г.», 1944 г., расположенного по адресу: Псковская область, Бежаницкий
район, сельское поселение «Чихачевское», д. Стега

В границах территории объекта культурного наследия
регионального значения «Братская могила мирных жителей,
расстрелянных фашистами в 1944 г.», 1944 г.:

разрешается:

проектирование и проведение работ по сохранению объекта
культурного наследия: реставрация, консервация, ремонт,
приспособление объекта культурного наследия для современного
использования;

ведение хозяйственной деятельности, не противоречащей
требованиям обеспечения сохранности объекта культурного наследия
и позволяющей обеспечить функционирование объекта культурного
наследия в современных условиях;

проведение работ по благоустройству территории на основе
научных, историко-архивных, археологических, гидрологических
исследований;

проведение санитарно-оздоровительных и лечебных работ
по всем старовозрастным деревьям;

обеспечение мер пожарной безопасности;

обеспечение мер экологической безопасности;

прокладка, ремонт, реконструкция подземных инженерных коммуникаций;

ремонт и реконструкция дорог, проездов, не нарушающих целостность объекта культурного наследия и не создающих угрозы его повреждения, разрушения или уничтожения;

запрещается:

строительство объектов капитального строительства;

проведение земляных, строительных, мелиоративных и иных работ, за исключением работ по сохранению объекта культурного наследия или его отдельных элементов, сохранению историко-градостроительной или природной среды объекта культурного наследия;

самовольная вырубка растительности;

прокладка наземных (надземных) и воздушных инженерных коммуникаций, кроме временных, необходимых для проведения работ по сохранению объекта культурного наследия;

складирование материалов (конструкций) и строительного мусора, твердых бытовых отходов.