

КОМИТЕТ ПО ОХРАНЕ ОБЪЕКТОВ КУЛЬТУРНОГО НАСЛЕДИЯ ПСКОВСКОЙ ОБЛАСТИ

ПРИКАЗ

от 30.07.2024 № 281
г. ПСКОВ

Об утверждении границ территории объекта культурного наследия регионального значения «Склад купеческий», XIX в., расположенного по адресу: Псковская область, Порховский район, г. Порхов, улица Плеханова, 3

На основании Федерального закона от 25.06.2002 № 73-ФЗ «Об объектах культурного наследия (памятниках истории и культуры) народов Российской Федерации», Закона Псковской области от 10.05.1999 № 37-ОЗ «О государственной охране и использовании объектов культурного наследия (памятников истории и культуры) на территории Псковской области», в соответствии с пунктом 3.16 Положения о Комитете по охране объектов культурного наследия Псковской области, утвержденного постановлением Администрации Псковской области от 01.11.2013 № 510, ПРИКАЗЫВАЮ:

1. Утвердить описание и перечень координат характерных (поворотных) точек границ территории объекта культурного наследия регионального значения «Склад купеческий», XIX в., расположенного

по адресу: Псковская область, Порховский район, г. Порхов, улица Плеханова, 3, согласно приложению № 1 к настоящему приказу.

2. Утвердить схему границ территории объекта культурного наследия регионального значения «Склад купеческий», XIX в., расположенного по адресу: Псковская область, Порховский район, г. Порхов, улица Плеханова, 3, согласно приложению № 2 к настоящему приказу.

3. Утвердить режим использования территории объекта культурного наследия регионального значения «Склад купеческий», XIX в., расположенного по адресу: Псковская область, Порховский район, г. Порхов, улица Плеханова, 3, согласно приложению № 3 к настоящему приказу.

4. Отделу учета объектов культурного наследия обеспечить:

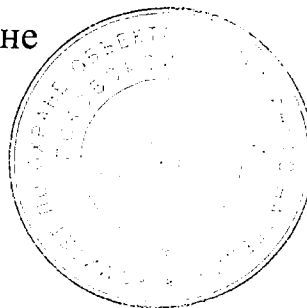
1) опубликование (размещение) настоящего приказа в сетевом издании «Нормативные правовые акты Псковской области» (pravo.pskov.ru);

2) направление сведений о границах территории объекта культурного наследия, об ограничениях использования объекта недвижимого имущества, находящегося в границах территории объекта культурного наследия, в федеральный орган исполнительной власти, уполномоченный Правительством Российской Федерации на осуществление государственного кадастрового учета, государственной регистрации прав, ведение Единого государственного реестра недвижимости и предоставление сведений, содержащихся в Едином государственном реестре недвижимости.

5. Настоящий приказ вступает в силу со дня его подписания.

6. Контроль за исполнением настоящего приказа возложить на начальника отдела учета объектов культурного наследия Федорову С.В.

Врио председателя Комитета по охране
объектов культурного наследия
Псковской области
Прохоренкова Я.Н.



А.А.Заруцкий

С.В.Федорова
29-94-44 (доб. 109)

Приложение № 1
к приказу Комитета по охране объектов
культурного наследия Псковской области
от «30» 07 2024 г. № 281

Описание границ

территории объекта культурного наследия регионального значения
«Склад купеческий», XIX в., расположенного по адресу: Псковская
область, Порховский район, г. Порхов, улица Плеханова, 3

Границы территории объекта культурного наследия регионального значения «Склад купеческий», XIX в. проходят:

от точки 1 в юго-восточном направлении 10,37 м по внешней стене юго-западного фасада здания до точки 2 (точки 1, 2);

далее от точки 2 в северо-восточном направлении 26,29 м по внешней стене юго-восточного фасада здания до точки 3 (точки 2, 3);

далее от точки 3 в северо-западном направлении 10,09 м по внешней стене северо-восточного фасада здания до точки 4 (точки 3, 4);

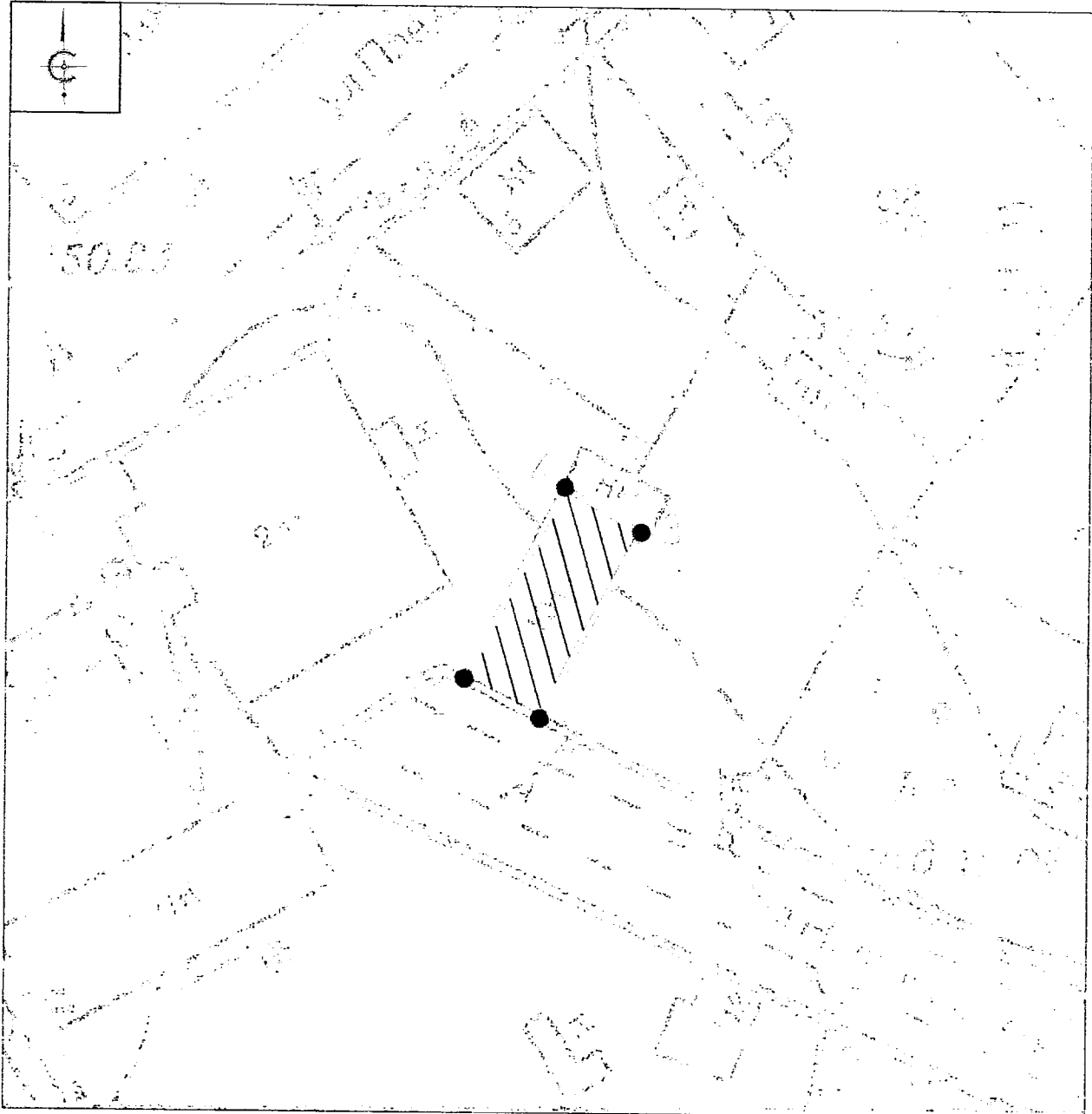
далее от точки 4 в юго-западном направлении 26,29 м по внешней стене северо-западного фасада здания до исходной точки 1 (точки 4 -1).

Площадь территории 269 кв.м.

Перечень координат
характерных (поворотных) точек границ территории объекта культурного
наследия регионального значения «Склад купеческий», XIX в.,
расположенного по адресу: Псковская область, Порховский район,
г. Порхов, улица Плеханова, 3



Номер характерной (поворотной) точки	Система координат - МСК-60 Метод определения координат - аналитический, средняя квадратическая погрешность положения характерной (поворотной) точки $M_t = 0,1$ м	
	X	Y
1	495 282,42	2 167 264,11
2	495 277,42	2 167 273,19
3	495 299,77	2 167 287,04
4	495 304,71	2 167 278,24
1	495 282,42	2 167 264,11

Схема границ территории
объекта культурного наследия регионального значения
«Склад купеческий», XIX в., расположенного по адресу: Псковская область, Порховский район,
г. Порхов, улица Плеханова, 3



М 1:500

УСЛОВНЫЕ ОБОЗНАЧЕНИЯ

-  Границы территории с характерными (поворотными) точками объекта культурного наследия
-  Объект культурного наследия регионального значения «Склад купеческий», XIX в.

Приложение № 3
к приказу Комитета по охране объектов
культурного наследия Псковской области
от «30» 07 2024 г. № 281

Режим использования

территории объекта культурного наследия регионального значения
«Склад купеческий», XIX в., расположенного по адресу: Псковская
область, Порховский район, г. Порхов, улица Плеханова, 3

В границах территории объекта культурного наследия регионального значения «Склад купеческий», XIX в.:

разрешается:

реставрация, консервация, ремонт, приспособление объекта культурного наследия для современного использования;

ведение хозяйственной деятельности, не противоречащей требованиям обеспечения сохранности объекта культурного наследия и позволяющей обеспечить функционирование объекта культурного наследия в современных условиях;

запрещается:

строительство объектов капитального строительства и увеличение объемно-пространственных характеристик существующих на территории памятника объектов капитального строительства;

проведение земляных, строительных, мелиоративных, хозяйственных и иных работ, за исключением работ по сохранению объекта культурного наследия или его отдельных элементов, сохранению историко-градостроительной или природной среды объекта культурного наследия;

прокладка инженерных коммуникаций надземным и наземным способом.