



МИНИСТЕРСТВО КУЛЬТУРЫ РОСТОВСКОЙ ОБЛАСТИ

ПОСТАНОВЛЕНИЕ

от 22.01.2018 № 23/01-01/20

г. Ростов-на-Дону

Об утверждении границ территории объекта культурного наследия федерального значения «Здание Нахичеванского городского театра, 1896-1899 гг., арх. Дурбах Н.»

В соответствии со статьей 3¹ Федерального закона от 25.06.2002 № 73-ФЗ «Об объектах культурного наследия (памятниках истории и культуры) народов Российской Федерации», на основании проекта границ территории объекта культурного наследия федерального значения «Здание Нахичеванского городского театра, 1896-1899 гг., арх. Дурбах Н.», Указа Президента РФ от 20.02.1995 № 176 «Об утверждении Перечня объектов исторического и культурного наследия федерального (общероссийского) значения», министерство культуры Ростовской области **п о с т а н о в л я е т**:


1. Утвердить границы территории объекта культурного наследия федерального значения «Здание Нахичеванского городского театра, 1896-1899 гг., арх. Дурбах Н.», расположенного по адресу: Ростовская область, г. Ростов-на-Дону, пл. Свободы, 3, литер А, состоящего на государственной охране в соответствии с Указом Президента РФ от 20.02.1995 № 176, согласно приложению.

2. Определить, что деятельность в границах территории объекта культурного наследия, указанного в пункте 1 настоящего постановления, осуществляется в соответствии с требованиями, предусмотренными статьями 5¹, 47³ Федерального закона от 25.06.2002 № 73-ФЗ.

3. Настоящее постановление вступает в силу со дня его официального опубликования.

4. Контроль за выполнением настоящего постановления возложить на заместителя министра культуры Ростовской области Грунского И.В.

Министр культуры
Ростовской области



В.Н. Бабин

Приложение
к постановлению
министерства культуры
Ростовской области
от 22.01.2018 № 23/01-01/20

ГРАНИЦЫ

территории объекта культурного наследия федерального значения «Здание Нахичеванского городского театра, 1896-1899 гг., арх. Дурбах Н.», расположенного по адресу: Ростовская область, г. Ростов-на-Дону, пл. Свободы, 3, литер А, состоящего на государственной охране в соответствии с Указом Президента РФ от 20.02.1995 № 176 «Об утверждении Перечня объектов исторического и культурного наследия федерального (общероссийского) значения»

1. Описание границ территории объекта культурного наследия федерального значения «Здание Нахичеванского городского театра, 1896-1899 гг., арх. Дурбах Н.», расположенного по адресу: Ростовская область, г. Ростов-на-Дону, пл. Свободы, 3, литер А, состоящего на государственной охране в соответствии с Указом Президента РФ от 20.02.1995 № 176

Объект культурного наследия федерального значения «Здание Нахичеванского городского театра, 1896-1899 гг., арх. Дурбах Н.» по адресу: Ростовская область, г. Ростов-на-Дону, пл. Свободы, 3, литер А, состоящий на государственной охране в соответствии с Указом Президента РФ от 20.02.1995 № 176 (далее – объект культурного наследия), расположен в центральной исторической части бывшего г. Нахичевани-на-Дону. Рельеф участка застройки имеет уклон в юго-западном направлении.

Исходная точка 1 территории объекта культурного наследия расположена на северо-западном углу земельного участка кадастровый номер 61:44:0031571:3.

Границы территории объекта культурного наследия проходят:

от точки 1 до точки 2 - на расстоянии 91.11 м в восточном-северо-восточном направлении по границе земельного участка кадастровый номер 61:44:0031571:3;

от точки 2 до точки 3 - на расстоянии 77.22 м в юго-юго-восточном направлении по границе земельного участка кадастровый номер 61:44:0031571:3;

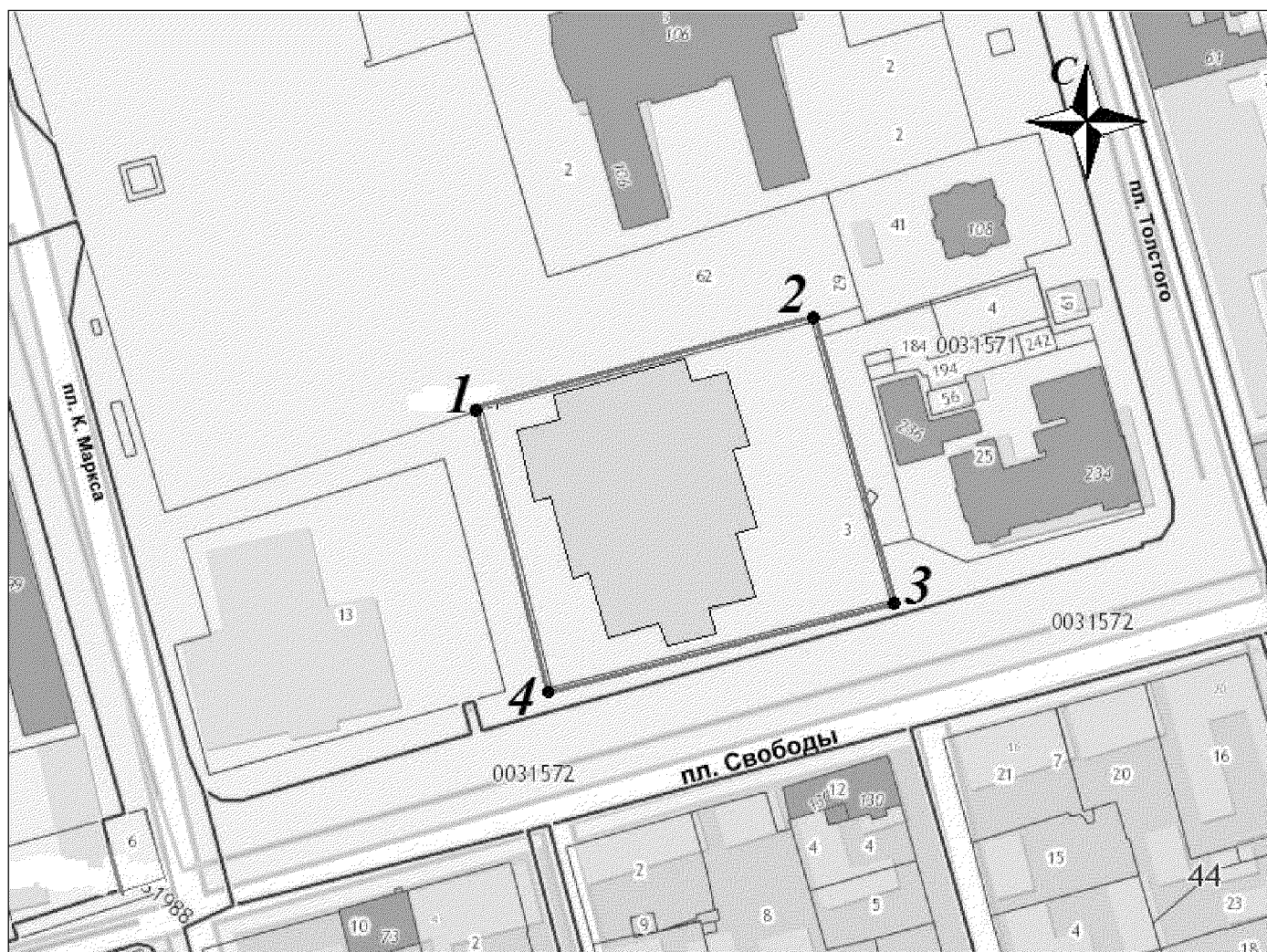
от точки 3 до точки 4 - на расстоянии 93.63 м в западном-юго-западном направлении по границе земельного участка кадастровый номер 61:44:0031571:3;

от точки 4 - на расстоянии 76.48 м в северо-северо-западном направлении по границе земельного участка кадастровый номер 61:44:0031571:3 до исходной точки 1.

2. Таблица координат характерных точек границ территории
объекта культурного наследия


Обозначение (номер) характерной точки	Координаты характерных точек во Всемирной геодезической системе координат (WGS-84)		Координаты характерных точек в местной системе координат (МСК)	
	Северной широты	Восточной долготы	X	Y
Точка 1	47°13'48.03	39°45'49.79	422579.23	2207756.98
Точка 2	47°13'48.79	39°45'53.98	422601.05	2207845.44
Точка 3	47°13'46.38	39°45'54.98	422526.43	2207865.32
Точка 4	47°13'45.63	39°45'50.67	422504.72	2207774.24

3. Схема границ территории объекта культурного наследия




Условные обозначения:

 - объект культурного наследия;

 - границы территории объекта культурного наследия;

1- 4 - характерные точки границ территории объекта культурного наследия.

Заместитель министра культуры
Ростовской области



И.В. Грунский