



МИНИСТЕРСТВО КУЛЬТУРЫ РОСТОВСКОЙ ОБЛАСТИ

ПОСТАНОВЛЕНИЕ

от 22.01.2018 № 23/01-01/18

г. Ростов-на-Дону

Об утверждении границ территории объекта культурного наследия регионального значения «Особняк С.Н. Сагирова, 1890-е гг.»

В соответствии со статьей 3¹ Федерального закона от 25.06.2002 № 73-ФЗ «Об объектах культурного наследия (памятниках истории и культуры) народов Российской Федерации», на основании проекта границ территории объекта культурного наследия регионального значения «Особняк С.Н. Сагирова, 1890-е гг.», постановления Главы Администрации Ростовской области от 09.10.1998 № 411 «О принятии на государственную охрану памятников истории и культуры г. Ростова-на-Дону и мерах по их охране», министерство культуры Ростовской области **п о с т а н о в л я е т**:


1. Утвердить границы территории объекта культурного наследия регионального значения «Особняк С.Н. Сагирова, 1890-е гг.», расположенного по адресу: Ростовская область, г. Ростов-на-Дону, пл. Свободы, 6/2, ул. 21-я линия, литер А, состоящего на государственной охране в соответствии с постановлением Главы Администрации Ростовской области от 09.10.1998 № 411, согласно приложению.

2. Определить, что деятельность в границах территории объекта культурного наследия, указанного в пункте 1 настоящего постановления, осуществляется в соответствии с требованиями, предусмотренными статьями 5¹, 47³ Федерального закона от 25.06.2002 № 73-ФЗ.

3. Настоящее постановление вступает в силу со дня его официального опубликования.

4. Контроль за выполнением настоящего постановления возложить на заместителя министра культуры Ростовской области Грунского И.В.

Министр культуры
Ростовской области



В.Н. Бабин

Приложение
к постановлению
министерства культуры
Ростовской области
от 22.01.2018 № 23/01-01/18

ГРАНИЦЫ

территории объекта культурного наследия регионального значения «Особняк С.Н. Сагирова, 1890-е гг.», расположенного по адресу: Ростовская область, г. Ростов-на-Дону, пл. Свободы, 6/2, ул. 21-я линия, литер А, состоящего на государственной охране в соответствии с постановлением Главы Администрации Ростовской области от 09.10.1998 № 411 «О принятии на государственную охрану памятников истории и культуры г. Ростова-на-Дону и мерах по их охране»

1. Описание границ территории объекта культурного наследия регионального значения «Особняк С.Н. Сагирова, 1890-е гг.», расположенного по адресу: Ростовская область, г. Ростов-на-Дону, г. Ростов-на-Дону, пл. Свободы, 6/2, ул. 21-я линия, литер А, состоящего на государственной охране в соответствии с постановлением Главы Администрации Ростовской области от 09.10.1998 № 411

Объект культурного наследия регионального значения «Особняк С.Н. Сагирова, 1890-е гг.», расположенный по адресу: Ростовская область, г. Ростов-на-Дону, пл. Свободы, 6/2, ул. 21-я линия, литер А, состоящий на государственной охране в соответствии с постановлением Главы Администрации Ростовской области от 09.10.1998 № 411 (далее – объект культурного наследия), расположен в исторической части г. Ростова-на-Дону. Рельеф участка застройки имеет уклон в южном направлении.

Исходная точка 1 территории объекта культурного наследия расположена на западном-северо-западном углу земельного участка кадастровый номер 61:44:0031927:2.

Границы территории объекта культурного наследия проходят:

от точки 1 до точки 2 - на расстоянии 28,72 м в восточном-северо-восточном направлении по границе земельного участка кадастровый номер 61:44:0031927:2;

от точки 2 до точки 3 - на расстоянии 19,05 м в юго-юго-восточном направлении по границе земельного участка кадастровый номер 61:44:0031927:2;

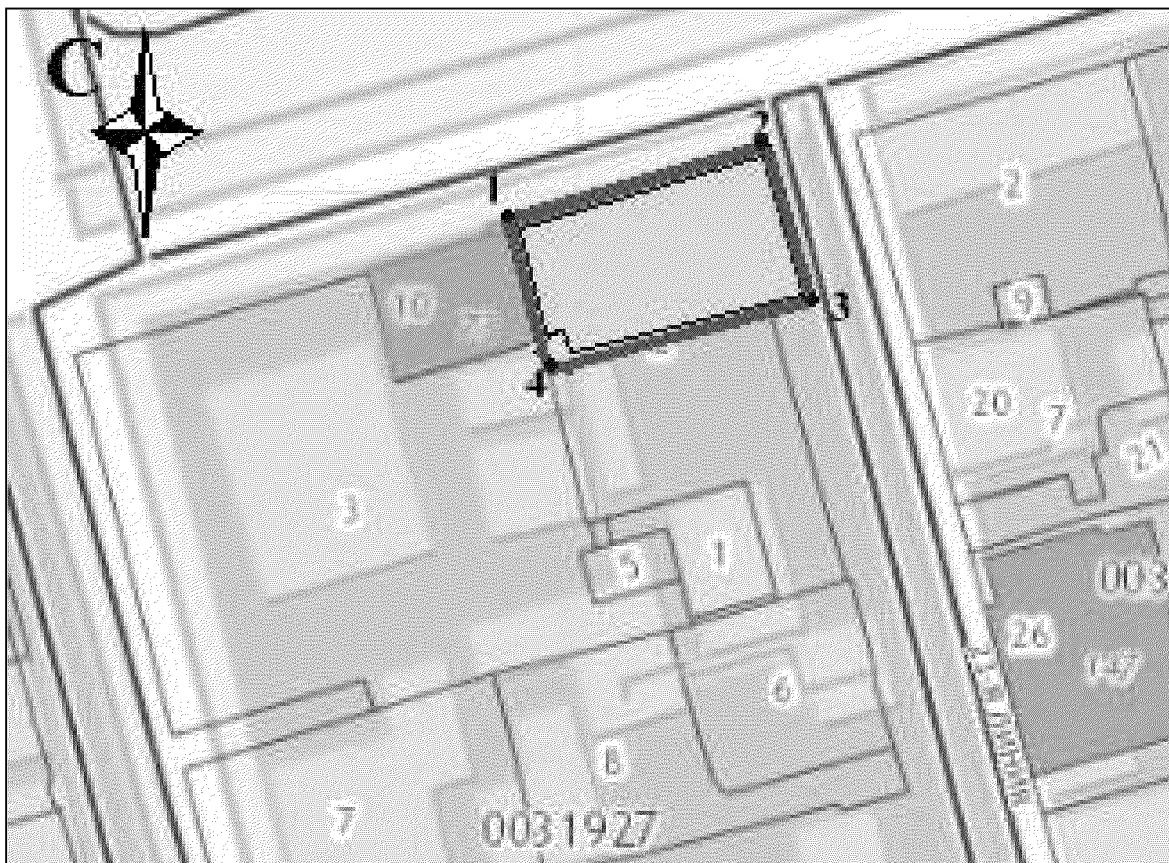
от точки 3 до точки 4 - на расстоянии 28,90 м в западном-юго-западном направлении по грани южной стены объекта культурного наследия;

от точки 4 - на расстоянии 18,69 м в северо-северо-западном направлении по границе земельного участка кадастровый номер 61:44:0031927:2 до исходной точки 1.


2. Таблица координат характерных точек границ территории
объекта культурного наследия

Обозначение (номер) характерной точки	Координаты характерных точек во Всемирной геодезической системе координат (WGS-84)		Координаты характерных точек в местной системе координат (МСК)	
	Северной широты	Восточной долготы	X	Y
Точка 1	47°13'43.88	39°45'48.83	422451.25	2207734.76
Точка 2	47°13'44.13	39°45'50.15	422458.42	2207762.57
Точка 3	47°13'43.53	39°45'50.37	422439.90	2207767.03
Точка 4	47°13'43.29	39°45'49.05	422433.04	2207738.96

3. Схема границ территории объекта культурного наследия



Условные обозначения:



- объект культурного наследия;



- границы территории объекта культурного наследия;

1-4

- характерные точки границ территории объекта культурного наследия.

Заместитель министра культуры
Ростовской области



И.В. Грунский