



КОМИТЕТ ПО ОХРАНЕ ОБЪЕКТОВ КУЛЬТУРНОГО НАСЛЕДИЯ РОСТОВСКОЙ ОБЛАСТИ

ПОСТАНОВЛЕНИЕ

от 03.05.2018 № 20/01-01/77

г. Ростов-на-Дону

Об утверждении границ территории объекта культурного наследия регионального значения «Доходный дом В.П. Лукина»

В соответствии со статьей 3¹ Федерального закона от 25.06.2002 № 73-ФЗ «Об объектах культурного наследия (памятниках истории и культуры) народов Российской Федерации», на основании проекта границ территории объекта культурного наследия регионального значения «Доходный дом В.П. Лукина», постановления Главы Администрации Ростовской области от 09.10.1998 № 411 «О принятии на государственную охрану памятников истории и культуры г. Ростова-на-Дону и мерах по их охране» комитет по охране объектов культурного наследия Ростовской области **п о с т а н о в л я е т**:


1. Утвердить границы территории объекта культурного наследия регионального значения «Доходный дом В.П. Лукина», расположенного по адресу: Ростовская область, г. Ростов-на-Дону, ул. Шаумяна, 102/107а, ул. Социалистическая, литер А, состоящего на государственной охране в соответствии с постановлением Главы Администрации Ростовской области от 09.10.1998 № 411, согласно приложению.

2. Определить, что деятельность в границах территории объекта культурного наследия, указанного в пункте 1 настоящего постановления, осуществляется в соответствии с требованиями, предусмотренными статьями 5¹, 47³ Федерального закона от 25.06.2002 № 73-ФЗ.

3. Настоящее постановление вступает в силу со дня его официального опубликования.

4. Контроль за выполнением настоящего постановления возложить на заместителя председателя комитета по охране объектов культурного наследия – начальника отдела охраны объектов культурного наследия Коробову И.В.

Председатель комитета по охране
объектов культурного наследия
Ростовской области



И.В. Грунский

Приложение
к постановлению
комитета по охране объектов
культурного наследия
Ростовской области
от 03.05.2018 № 20/01-01/77

ГРАНИЦЫ

территории объекта культурного наследия регионального значения «Доходный дом В.П. Лукина», расположенного по адресу: Ростовская область, г. Ростов-на-Дону, ул. Шаумяна, 102/107а, ул. Социалистическая, литер А, состоящего на государственной охране в соответствии с постановлением Главы Администрации Ростовской области от 09.10.1998 № 411 «О принятии на государственную охрану памятников истории и культуры г. Ростова-на-Дону и мерах по их охране»

1. Описание границ территории объекта культурного наследия регионального значения «Доходный дом В.П. Лукина», расположенного по адресу: Ростовская область, г. Ростов-на-Дону, ул. Шаумяна, 102/107а, ул. Социалистическая, литер А, состоящего на государственной охране в соответствии с постановлением Главы Администрации Ростовской области от 09.10.1998 № 411

Объект культурного наследия регионального значения «Доходный дом В.П. Лукина» по адресу: Ростовская область, г. Ростов-на-Дону, ул. Шаумяна, 102/107а, ул. Социалистическая, литер А, состоящий на государственной охране в соответствии с постановлением Главы Администрации Ростовской области от 09.10.1998 № 411 (далее – объект культурного наследия), расположен в исторической части г. Ростова-на-Дону. Рельеф участка, на котором расположен объект культурного наследия, спокойный.

Исходная точка 1 территории объекта культурного наследия расположена на северо-восточном углу земельного участка кадастровый номер 61:44:0040902:1.

Границы территории объекта культурного наследия проходят:

от точки 1 до точки 2 – на расстоянии 15,45 м в юго-юго-восточном направлении по границе земельного участка кадастровый номер 61:44:0040902:1;

от точки 2 до точки 3 – на расстоянии 37,00 м в западном-юго-западном направлении по грани стены южного фасада объекта культурного наследия;

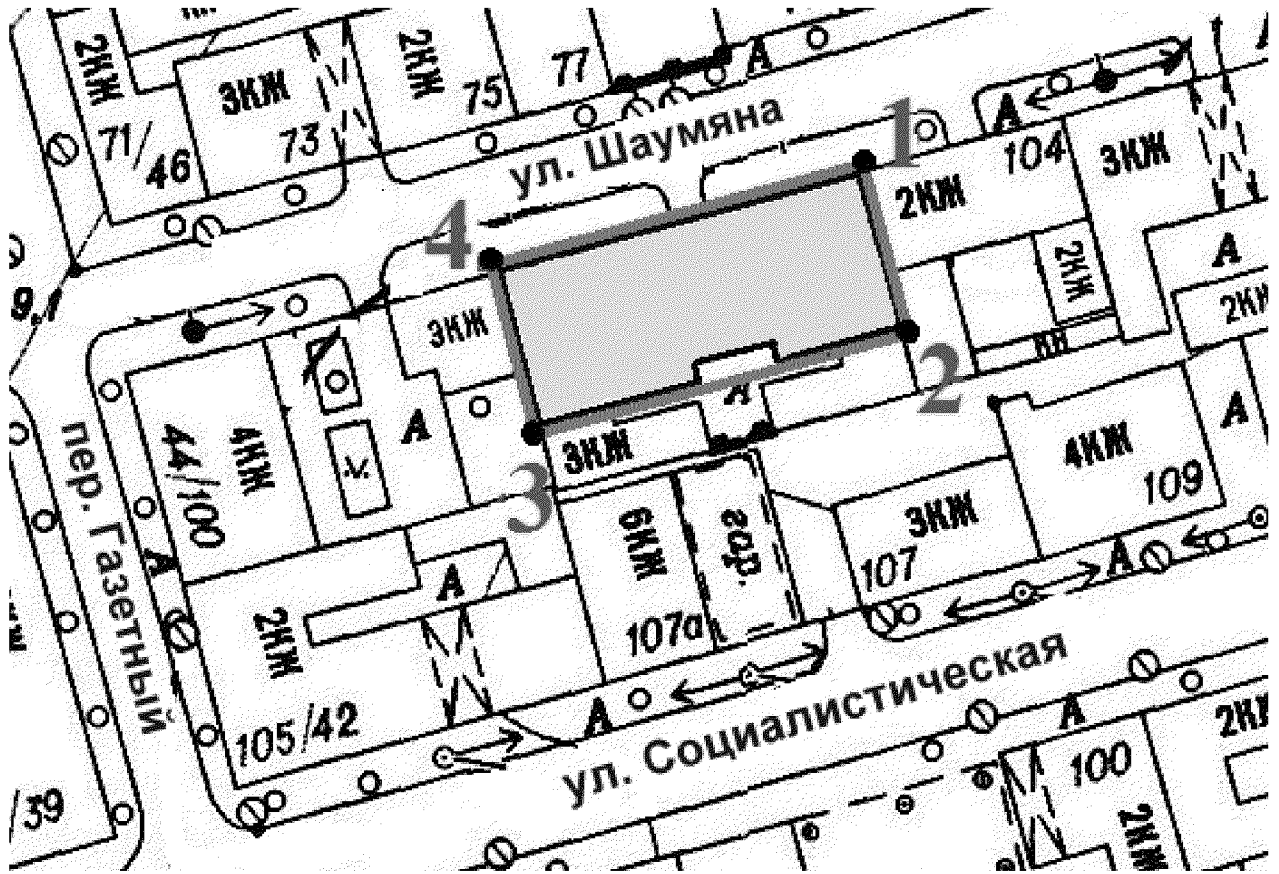
от точки 3 до точки 4 – на расстоянии 15,45 м в северо-северо-западном направлении по грани стены западного фасада объекта культурного наследия;

от точки 4 – на расстоянии 37,00 м в восточном-северо-восточном направлении по границе земельного участка кадастровый номер 61:44:0040902:1 до исходной точки 1.

2. Таблица координат характерных точек границ территории
объекта культурного наследия


Обозначение (номер) характерной точки	Координаты характерных точек во Всемирной геодезической системе координат (WGS-84)		Координаты характерных точек в местной системе координат (МСК)	
	Северной широты	Восточной долготы	X	Y
Точка 1	47°13'16.73	39°43'01.76	421668.77	2204206.65
Точка 2	47°13'16.25	39°43'01.96	421653.82	2204210.55
Точка 3	47°13'15.90	39°43'00.27	421643.73	2204174.95
Точка 4	47°13'16.38	39°43'00.08	421658.68	2204171.05

3. Схема границ территории объекта культурного наследия




Условные обозначения:

 – объект культурного наследия;

 – границы территории объекта культурного наследия;

1-4 – характерные точки границ территории объекта культурного наследия.

Председатель комитета по охране
объектов культурного наследия
Ростовской области



И.В. Грунский