



КОМИТЕТ ПО ОХРАНЕ ОБЪЕКТОВ КУЛЬТУРНОГО НАСЛЕДИЯ РОСТОВСКОЙ ОБЛАСТИ

ПОСТАНОВЛЕНИЕ

от 03.05.2018 № 20/01-01/78

г. Ростов-на-Дону

Об утверждении границ территории объекта культурного наследия регионального значения «Доходный дом М.П. Горева, нач. XX в.»

В соответствии со статьей 3¹ Федерального закона от 25.06.2002 № 73-ФЗ «Об объектах культурного наследия (памятниках истории и культуры) народов Российской Федерации», на основании проекта границ территории объекта культурного наследия регионального значения «Доходный дом М.П. Горева, нач. XX в.», постановления Главы Администрации Ростовской области от 09.10.1998 № 411 «О принятии на государственную охрану памятников истории и культуры г. Ростова-на-Дону и мерах по их охране» комитет по охране объектов культурного наследия Ростовской области **п о с т а н о в л я е т**:


1. Утвердить границы территории объекта культурного наследия регионального значения «Доходный дом М.П. Горева, нач. XX в.», расположенного по адресу: Ростовская область, г. Ростов-на-Дону, пер. Семашко, 74, литеры А, А1, состоящего на государственной охране в соответствии с постановлением Главы Администрации Ростовской области от 09.10.1998 № 411, согласно приложению.

2. Определить, что деятельность в границах территории объекта культурного наследия, указанного в пункте 1 настоящего постановления, осуществляется в соответствии с требованиями, предусмотренными статьями 5¹, 47³ Федерального закона от 25.06.2002 № 73-ФЗ.

3. Настоящее постановление вступает в силу со дня его официального опубликования.

4. Контроль за выполнением настоящего постановления возложить на заместителя председателя комитета по охране объектов культурного наследия – начальника отдела охраны объектов культурного наследия Коробову И.В.

Председатель комитета по охране
объектов культурного наследия
Ростовской области



И.В. Грунский

Приложение
к постановлению
комитета по охране объектов
культурного наследия
Ростовской области
от 03.05.2018 № 20/01-01/78

ГРАНИЦЫ

территории объекта культурного наследия регионального значения «Доходный дом М.П. Горева, нач. XX в.», расположенного по адресу: Ростовская область, г. Ростов-на-Дону, пер. Семашко, 74, литеры А, А1, состоящего на государственной охране в соответствии с постановлением Главы Администрации Ростовской области от 09.10.1998 № 411 «О принятии на государственную охрану памятников истории и культуры г. Ростова-на-Дону и мерах по их охране»

1. Описание границ территории объекта культурного наследия регионального значения «Доходный дом М.П. Горева, нач. XX в.», расположенного по адресу: Ростовская область, г. Ростов-на-Дону, пер. Семашко, 74, литеры А, А1, состоящего на государственной охране в соответствии с постановлением Главы Администрации Ростовской области от 09.10.1998 № 411

Объект культурного наследия регионального значения «Доходный дом М.П. Горева, нач. XX в.», расположенный по адресу: Ростовская область, г. Ростов-на-Дону, пер. Семашко, 74, литеры А, А1, состоящий на государственной охране в соответствии с постановлением Главы Администрации Ростовской области от 09.10.1998 № 411 (далее – объект культурного наследия), расположен в исторической части г. Ростова-на-Дону. Рельеф участка, на котором расположен объект культурного наследия, спокойный с общим уклоном в западном направлении.

Исходная точка 1 территории объекта культурного наследия расположена в северо-западном углу земельного участка кадастровый номер 61:44:0050515:8.

Границы территории объекта культурного наследия проходят:

от точки 1 до точки 2 – на расстоянии 48,91 м в северо-северо-восточном направлении по границе земельного участка кадастровый номер 61:44:0050515:8;

от точки 2 до точки 3 – на расстоянии 16,64 м в юго-юго-восточном направлении по границе земельного участка кадастровый номер 61:44:0050515:8;

от точки 3 до точки 4 – на расстоянии 14,33 м в западном-юго-западном направлении по границе земельного участка кадастровый номер 61:44:0050515:8;

от точки 4 до точки 5 – на расстоянии 1,72 м в юго-юго-восточном направлении по границе земельного участка кадастровый номер 61:44:0050515:8;

от точки 5 до точки 6 – на расстоянии 34,78 м в западном-юго-западном направлении по границе земельного участка кадастровый номер 61:44:0050515:8;

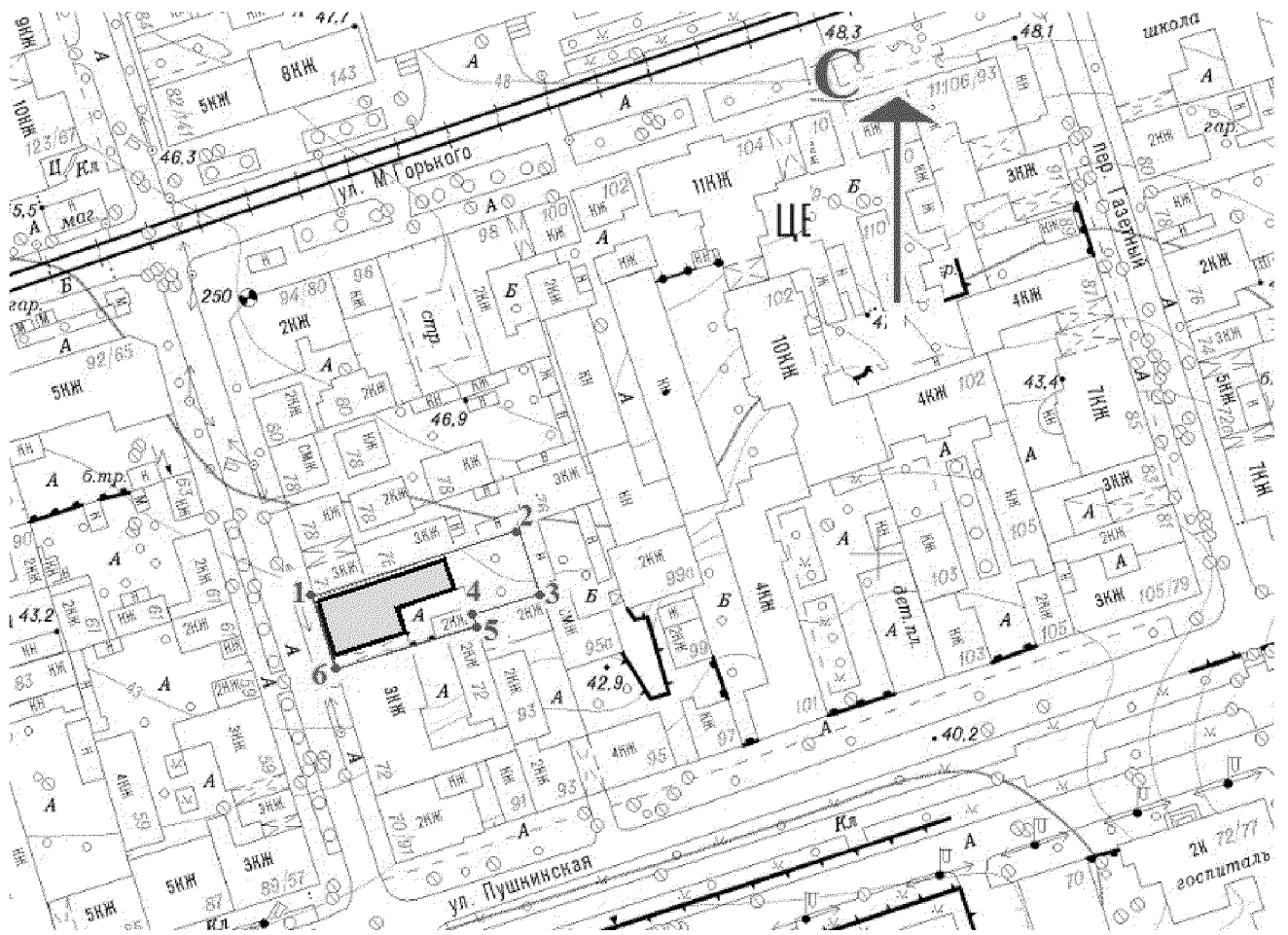
от точки 6 – на расстоянии 16,09 м в северо-северо-западном направлении по границе земельного участка кадастровый номер 61:44:0050515:8 до исходной точки 1.

2. Таблица координат характерных точек границ территории

объекта культурного наследия

| Обозначение (номер) характерной точки | Координаты характерных точек во Всемирной геодезической системе координат (WGS-84) | | Координаты характерных точек в местной системе координат (МСК) | |
|--|---|----------------------|--|------------|
| | Северной широты | Восточной долготы | X | Y |
| Точка 1 | 47°13'30.77 | 39°42'41.46 | 422109.31 | 2203786.61 |
| Точка 2 | 47°13'31.32 | 39°42'43.64 | 422125.59 | 2203832.73 |
| Точка 3 | 47°13'30.81 | 39°42'43.89 | 422109.75 | 2203837.82 |
| Точка 4 | 47°13'30.64 | 39°42'43.26 | 422104.83 | 2203824.36 |
| Точка 5 | 47°13'30.59 | 39°42'43.28 | 422103.16 | 2203824.76 |
| Точка 6 | 47°13'30.27 | 39°42'41.69 | 422093.90 | 2203791.24 |

3. Схема границ территории объекта культурного наследия



Условные обозначения:



– объект культурного наследия;




– границы территории объекта культурного наследия;

1-6

– характерные точки границ территории объекта культурного наследия.

Председатель комитета по охране
объектов культурного наследия
Ростовской области



И.В. Грунский