



КОМИТЕТ ПО ОХРАНЕ ОБЪЕКТОВ КУЛЬТУРНОГО НАСЛЕДИЯ РОСТОВСКОЙ ОБЛАСТИ

ПОСТАНОВЛЕНИЕ
от 07.06.2018 № 20/01-01/96
г. Ростов-на-Дону

**Об утверждении границ территории
объекта культурного наследия регионального значения «Здание начальных
училищ, построенное на средства М.П. и Е.Л. Шаховых, 1897 г.,
арх. Н.А. Дорошенко»**

В соответствии со статьей 3¹ Федерального закона от 25.06.2002 № 73-ФЗ «Об объектах культурного наследия (памятниках истории и культуры) народов Российской Федерации», на основании проекта границ территории объекта культурного наследия регионального значения «Здание начальных училищ, построенное на средства М.П. и Е.Л. Шаховых, 1897 г., арх. Н.А. Дорошенко», постановления Главы Администрации Ростовской области от 09.10.1998 № 411 «О принятии на государственную охрану памятников истории и культуры г. Ростова-на-Дону и мерах по их охране» комитет по охране объектов культурного наследия Ростовской области **п о с т а н о в л я е т**:


1. Утвердить границы территории объекта культурного наследия регионального значения «Здание начальных училищ, построенное на средства М.П. и Е.Л. Шаховых, 1897 г., арх. Н.А. Дорошенко», расположенного по адресу: Ростовская область, г. Ростов-на-Дону, ул. Чебанова, 10, литер А, состоящего на государственной охране в соответствии с постановлением Главы Администрации Ростовской области от 09.10.1998 № 411, согласно приложению.

2. Определить, что деятельность в границах территории объекта культурного наследия, указанного в пункте 1 настоящего постановления, осуществляется в соответствии с требованиями, предусмотренными статьями 5¹, 47³ Федерального закона от 25.06.2002 № 73-ФЗ.

3. Настоящее постановление вступает в силу со дня его официального опубликования.

4. Контроль за выполнением настоящего постановления возложить на заместителя председателя комитета по охране объектов культурного наследия – начальника отдела охраны объектов культурного наследия Коробову И.В.

Председатель комитета по охране
объектов культурного наследия
Ростовской области



И.В. Грунский

Приложение
к постановлению
комитета по охране объектов
культурного наследия
Ростовской области
от 07.06.2018 № 20/01-01/96

ГРАНИЦЫ

территории объекта культурного наследия регионального значения
«Здание начальных училищ, построенное на средства
М.П. и Е.Л. Шаховых, 1897 г., арх. Н.А. Дорошенко», расположенного по адресу:
Ростовская область, г. Ростов-на-Дону, ул. Чебанова, 10, литер А, состоящего на
государственной охране в соответствии с постановлением Главы Администрации
Ростовской области от 09.10.1998 № 411 «О принятии на государственную охрану
памятников истории и культуры г. Ростова-на-Дону и мерах по их охране»

1. Описание границ территории объекта культурного наследия
регионального значения «Здание начальных училищ, построенное на
средства М.П. и Е.Л. Шаховых, 1897 г., арх. Н.А. Дорошенко», расположенного
по адресу: Ростовская область, г. Ростов-на-Дону, ул. Чебанова, 10, литер А,
состоящего на государственной охране в соответствии с постановлением Главы
Администрации Ростовской области от 09.10.1998 № 411

Объект культурного наследия регионального значения «Здание начальных
училищ, построенное на средства М.П. и Е.Л. Шаховых, 1897 г.,
арх. Н.А. Дорошенко» по адресу: Ростовская область, г. Ростов-на-Дону,
ул. Чебанова, 10, литер А, состоящий на государственной охране в соответствии
с постановлением Главы Администрации Ростовской области от 09.10.1998 № 411
(далее – объект культурного наследия), расположен в исторической части
г. Ростова-на-Дону. Рельеф участка, на котором расположен объект культурного
наследия, имеет небольшой уклон в северо-восточном направлении.

Исходная точка 1 территории объекта культурного наследия находится на
западном углу земельного участка кадастровый номер 61:44:0061768:1.

Границы территории объекта культурного наследия проходят:

от точки 1 до точки 2 – на расстоянии 20,92 м в северо-восточном
направлении по границе земельного участка кадастровый номер 61:44:0061768:1;

от точки 2 до точки 3 – на расстоянии 13,98 м в северо-восточном
направлении до пересечения с северо-восточной границей земельного участка
кадастровый номер 61:44:0061768:1;

от точки 3 до точки 4 – на расстоянии 77,70 м в юго-восточном направлении
по границе земельного участка кадастровый номер 61:44:0061768:1;

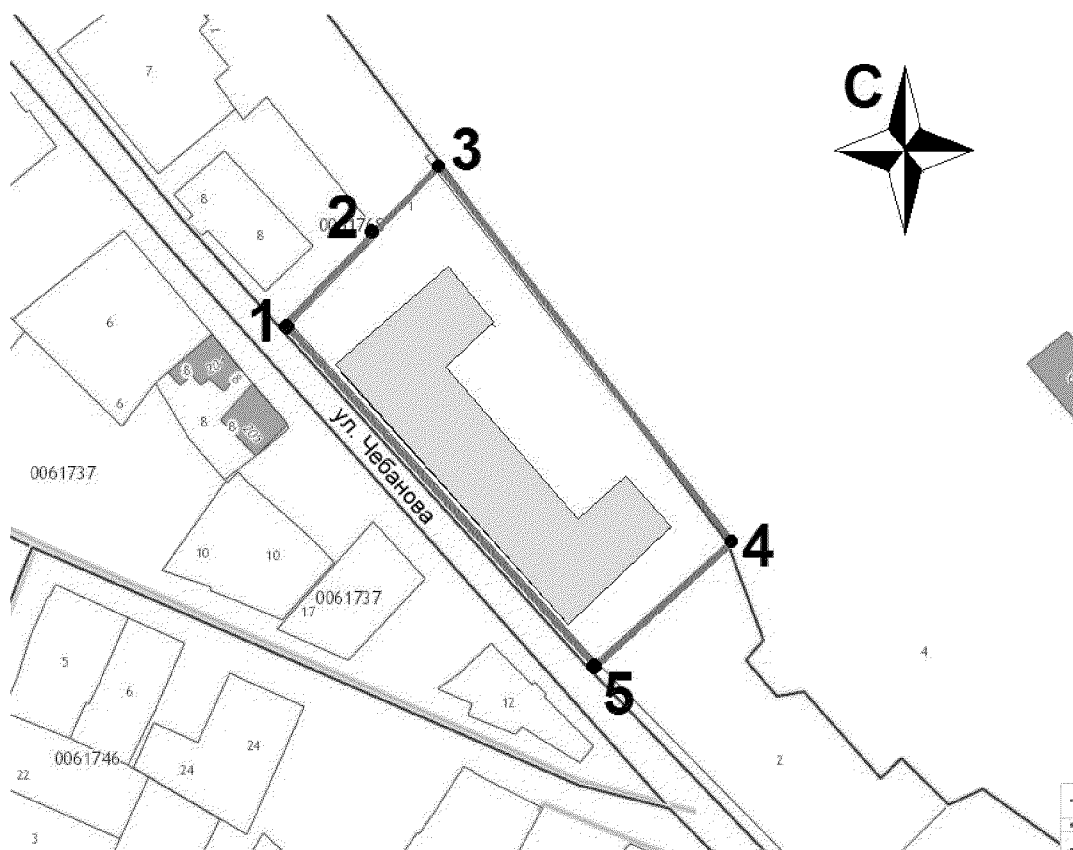
от точки 4 до точки 5 – на расстоянии 29,33 м в юго-западном направлении
по границе земельного участка кадастровый номер: 61:44:0061768:1;

от точки 5 – на расстоянии 75,24 м в северо-западном направлении по
границе земельного участка кадастровый номер 61:44:0061768:1 до исходной
точки 1.

2. Таблица координат характерных точек границ территории
объекта культурного наследия


Обозначение (номер) характерной точки	Координаты характерных точек во Всемирной геодезической системе координат (WGS-84)		Координаты характерных точек в местной системе координат (МСК)	
	Северной широты	Восточной долготы	X	Y
Точка 1	47°13'04.09	39°41'07.95	421317.80	2201805.79
Точка 2	47°13'04.58	39°41'08.65	421332.55	2201820.62
Точка 3	47°13'04.90	39°41'09.11	421342.40	2201830.54
Точка 4	47°13'02.92	39°41'11.39	421280.54	2201877.56
Точка 5	47°13'02.29	39°41'10.36	421261.27	2201855.45

3. Схема границ территории объекта культурного наследия




Условные обозначения:

 - объект культурного наследия;

 - границы территории объекта культурного наследия;

1- 5 - характерные точки границ территории объекта культурного наследия.

Председатель комитета по охране
объектов культурного наследия
Ростовской области



И.В. Грунский