



КОМИТЕТ ПО ОХРАНЕ ОБЪЕКТОВ КУЛЬТУРНОГО НАСЛЕДИЯ РОСТОВСКОЙ ОБЛАСТИ

ПОСТАНОВЛЕНИЕ

от 07.06.2018 № 20/01-01/106

г. Ростов-на-Дону

Об утверждении границ территории объекта культурного наследия регионального значения «Доходный дом И.Я. Моргулиса»

В соответствии со статьей 3¹ Федерального закона от 25.06.2002 № 73-ФЗ «Об объектах культурного наследия (памятниках истории и культуры) народов Российской Федерации», на основании проекта границ территории объекта культурного наследия регионального значения «Доходный дом И.Я. Моргулиса», постановления Главы Администрации Ростовской области от 09.10.1998 № 411 «О принятии на государственную охрану памятников истории и культуры г. Ростова-на-Дону и мерах по их охране» комитет по охране объектов культурного наследия Ростовской области **п о с т а н о в л я е т**:


1. Утвердить границы территории объекта культурного наследия регионального значения «Доходный дом И.Я. Моргулиса», расположенного по адресу: Ростовская область, г. Ростов-на-Дону, ул. Б. Садовая, 78/67, ул. Шаумяна, литер А, состоящего на государственной охране в соответствии с постановлением Главы Администрации Ростовской области от 09.10.1998 № 411, согласно приложению.

2. Определить, что деятельность в границах территории объекта культурного наследия, указанного в пункте 1 настоящего постановления, осуществляется в соответствии с требованиями, предусмотренными статьями 5¹, 47³ Федерального закона от 25.06.2002 № 73-ФЗ.

3. Настоящее постановление вступает в силу со дня его официального опубликования.

4. Контроль за выполнением настоящего постановления возложить на заместителя председателя комитета по охране объектов культурного наследия Ростовской области — начальника отдела охраны объектов культурного наследия Коробову И.В.

Председатель комитета по охране
объектов культурного наследия
Ростовской области



И.В. Грунский

Приложение
к постановлению
комитета по охране объектов
культурного наследия
Ростовской области
от 07.06.2018 № 20/01-01/106

ГРАНИЦЫ

территории объекта культурного наследия регионального значения «Доходный дом И.Я. Моргулиса», расположенного по адресу: Ростовская область, г. Ростов-на-Дону, ул. Б. Садовая, 78/67, ул. Шаумяна, литер А, состоящего на государственной охране в соответствии с постановлением Главы Администрации Ростовской области от 09.10.1998 № 411 «О принятии на государственную охрану памятников истории и культуры г. Ростова-на-Дону и мерах по их охране»

1. Описание границ территории объекта культурного наследия регионального значения «Доходный дом И.Я. Моргулиса», расположенного по адресу: Ростовская область, г. Ростов-на-Дону, ул. Б. Садовая, 78/67, ул. Шаумяна, литер А, состоящего на государственной охране в соответствии с постановлением Главы Администрации Ростовской области от 09.10.1998 № 411

Объект культурного наследия регионального значения «Доходный дом И.Я. Моргулиса» по адресу: Ростовская область, г. Ростов-на-Дону, ул. Б. Садовая, 78/67, ул. Шаумяна, литер А, состоящий на государственной охране в соответствии с постановлением Главы Администрации Ростовской области от 09.10.1998 № 411 (далее – объект культурного наследия), расположен в исторической части г. Ростова-на-Дону. Рельеф участка, на котором расположен объект культурного наследия, имеет уклон в южном направлении.

Исходная точка 1 территории объекта культурного наследия расположена на северо-западном углу земельного участка кадастровый номер 61:44:0050703:17.

Границы территории объекта культурного наследия проходят:

от точки 1 до точки 2 — на расстоянии 20,58 м в восточном-северо-восточном направлении по границе земельного участка кадастровый номер 61:44:0050703:17;

от точки 2 до точки 3 — на расстоянии 48,98 м в юго-юго-восточном направлении по границе земельного участка кадастровый номер 61:44:0050703:17;

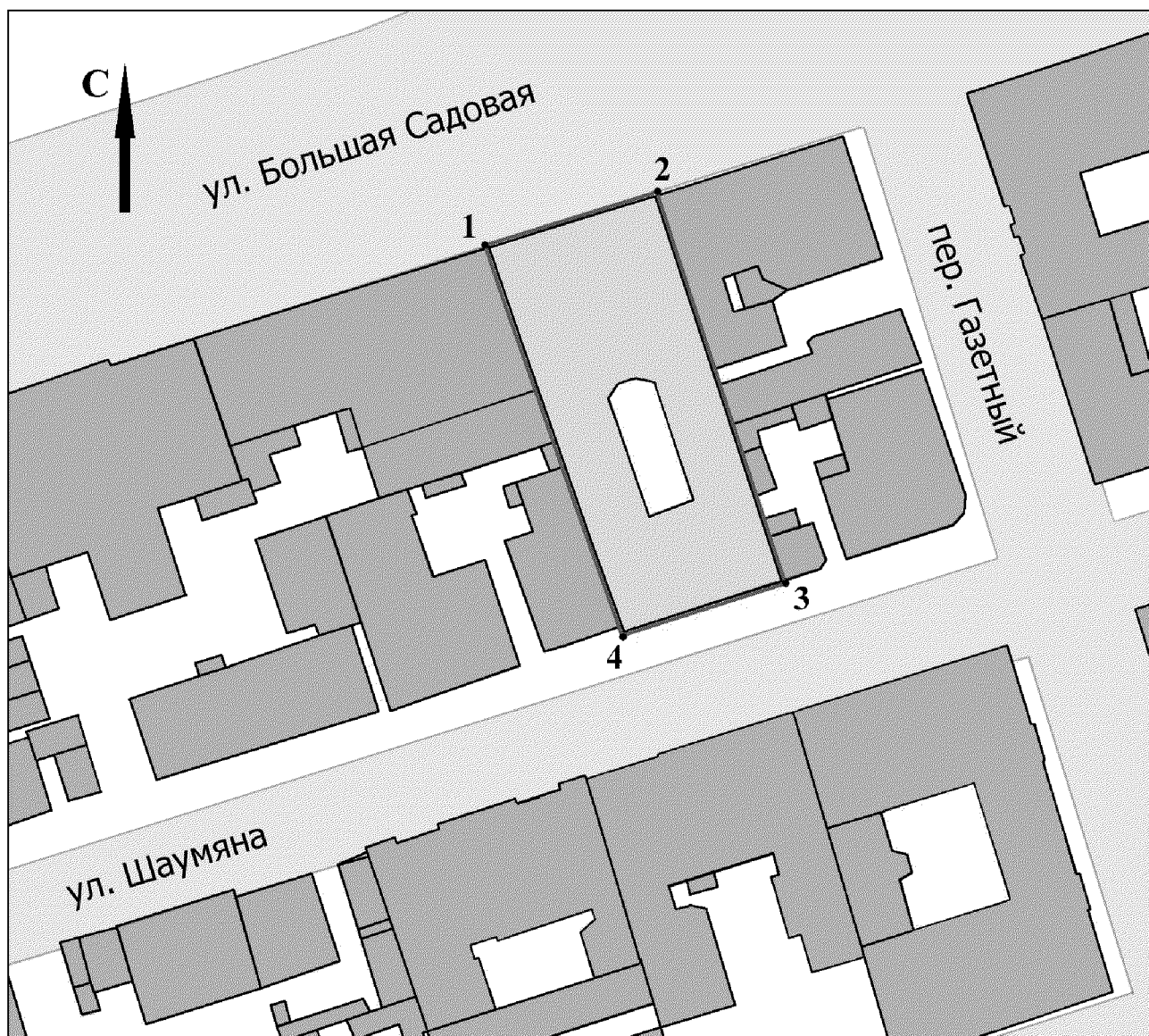
от точки 3 до точки 4 — на расстоянии 19,26 м в западном-юго-западном направлении по границе земельного участка кадастровый номер 61:44:0050703:17;

от точки 4 — на расстоянии 49,47 м в северо-северо-западном направлении по границе земельного участка кадастровый номер 61:44:0050703:17 до исходной точки 1.



2. Таблица координат характерных точек границ территории
объекта культурного наследия

Обозначение (номер) характерной точки	Координаты характерных точек во Всемирной геодезической системе координат (WGS-84)		Координаты характерных точек в местной системе координат (МСК)	
	Северной широты	Восточной долготы	X	Y
Точка 1	47°13'17.46	39°42'54.68	421693.64	2204057.96
Точка 2	47°13'17.64	39°42'55.62	421698.96	2204077.84
Точка 3	47°13'16.12	39°42'56.29	421651.86	2204091.28
Точка 4	47°13'15.94	39°42'55.42	421646.45	2204072.80


3. Схема границ территории объекта культурного наследия



Условные обозначения:

-  — объект культурного наследия;
-  — границы территории объекта культурного наследия;
- 1—4 —характерные точки границ территории объекта культурного наследия.

Председатель комитета по охране
объектов культурного наследия
Ростовской области



И.В. Грунский