



КОМИТЕТ ПО ОХРАНЕ ОБЪЕКТОВ КУЛЬТУРНОГО НАСЛЕДИЯ РОСТОВСКОЙ ОБЛАСТИ

ПОСТАНОВЛЕНИЕ

от 13.06.2018 № 20/01-01/125

г. Ростов-на-Дону

Об утверждении границ территории объекта культурного наследия регионального значения «Дом С. Бароновой»

В соответствии со статьей 3¹ Федерального закона от 25.06.2002 № 73-ФЗ «Об объектах культурного наследия (памятниках истории и культуры) народов Российской Федерации», на основании проекта границ территории объекта культурного наследия регионального значения «Дом С. Бароновой», постановления Главы Администрации Ростовской области от 09.10.1998 № 411 «О принятии на государственную охрану памятников истории и культуры г. Ростова-на-Дону и мерах по их охране» комитет по охране объектов культурного наследия Ростовской области **п о с т а н о в л я е т**:

1. Утвердить границы территории объекта культурного наследия регионального значения «Дом С. Бароновой», расположенного по адресу: Ростовская область, г. Ростов-на-Дону, ул. 28-я линия, 11/6, ул. Черевичкина, литер А, состоящего на государственной охране в соответствии с постановлением Главы Администрации Ростовской области от 09.10.1998 № 411, согласно приложению.

2. Определить, что деятельность в границах территории объекта культурного наследия, указанного в пункте 1 настоящего постановления, осуществляется в соответствии с требованиями, предусмотренными статьями 5¹, 47³ Федерального закона от 25.06.2002 № 73-ФЗ.

3. Настоящее постановление вступает в силу со дня его официального опубликования.

4. Контроль за выполнением настоящего постановления возложить на заместителя председателя комитета по охране объектов культурного наследия – начальника отдела охраны объектов культурного наследия Коробову И.В.

Председатель комитета по охране
объектов культурного наследия
Ростовской области



И.В. Грунский

Приложение
к постановлению
комитета по охране объектов
культурного наследия
Ростовской области
от 13.06.2018 № 20/01-01/125

ГРАНИЦЫ

территории объекта культурного наследия регионального значения «Дом С. Бароновой», расположенного по адресу: Ростовская область, г. Ростов-на-Дону, ул. 28-я линия, 11/6, ул. Черевичкина, литер А, состоящего на государственной охране в соответствии с постановлением Главы Администрации Ростовской области от 09.10.1998 № 411 «О принятии на государственную охрану памятников истории и культуры г. Ростова-на-Дону и мерах по их охране»

1. Описание границ территории объекта культурного наследия регионального значения «Дом С. Бароновой», расположенного по адресу: Ростовская область, г. Ростов-на-Дону, ул. 28-я линия, 11/6, ул. Черевичкина, литер А, состоящего на государственной охране в соответствии с постановлением Главы Администрации Ростовской области от 09.10.1998 № 411

Объект культурного наследия регионального значения «Дом С. Бароновой» по адресу: Ростовская область, г. Ростов-на-Дону, ул. 28-я линия, 11/6, ул. Черевичкина, литер А, состоящий на государственной охране в соответствии с постановлением Главы Администрации Ростовской области от 09.10.1998 № 411 (далее – объект культурного наследия), расположен в исторической части г. Ростова-на-Дону. Рельеф участка, на котором расположен объект культурного наследия, имеет уклон в южном направлении.

Исходная точка 1 территории объекта культурного наследия расположена на расстоянии 1 метра от юго-восточного угла объекта культурного наследия в юго-юго-восточном направлении.

Границы территории объекта культурного наследия проходят:

от точки 1 до точки 2 – на расстоянии 1 м в северо-северо-западном направлении;

от точки 2 до точки 3 – на расстоянии 13,85 м в северо-северо-западном направлении;

от точки 3 до точки 4 – на расстоянии 1,57 м в западном-юго-западном направлении;

от точки 4 до точки 5 – на расстоянии 10,1 м в северо-северо-западном направлении;

от точки 5 до точки 6 – на расстоянии 0,28 м в западном-юго-западном направлении;

от точки 6 до точки 7 – на расстоянии 1,8 м в северо-северо-западном направлении;

от точки 7 до точки 8 – на расстоянии 0,99 м в западном-юго-западном направлении;

направлении;

от точки 8 до точки 9 – на расстоянии 6,03 м в северо-северо-западном направлении;

от точки 9 до точки 10 – на расстоянии 13,29 м в западном-юго-западном направлении;

от точки 10 до точки 11 – на расстоянии 1 м в западном-юго-западном направлении;

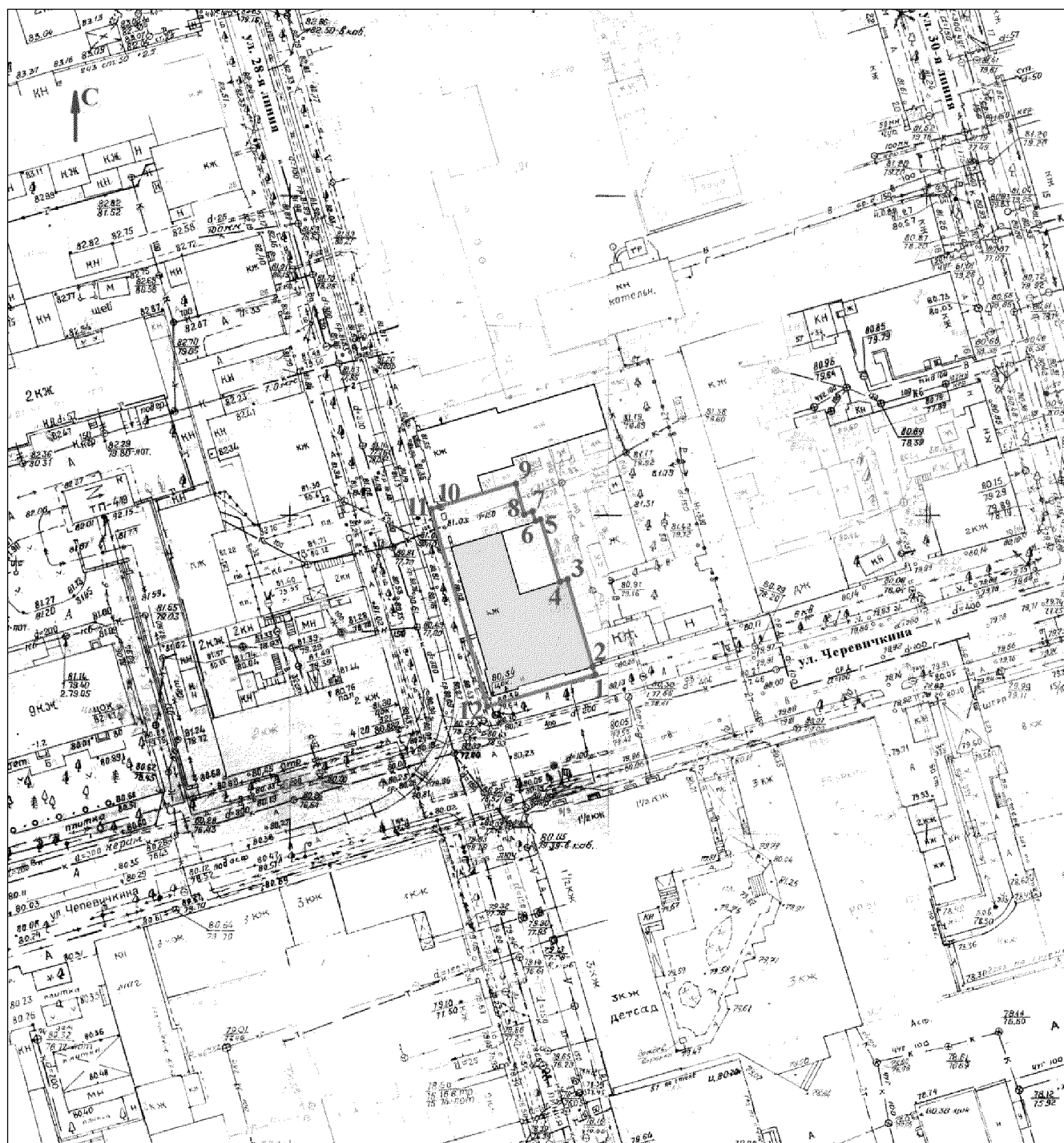
от точки 11 до точки 12 – на расстоянии 33,01 м в юго-юго-восточном направлении;

от точки 12 – на расстоянии 17,41 м в восточном-северо-восточном направлении до исходной точки 1.



2. Таблица координат характерных точек границ территории объекта культурного наследия

Обозначение (номер) характерной точки	Координаты характерных точек во Всемирной геодезической системе координат (WGS-84)		Координаты характерных точек в местной системе координат (МСК)	
	Северной широты	Восточной долготы	X	Y
Точка 1	47°13'59.78	39°46'00.40	422938.50	2207985.75
Точка 2	47°13'59.81	39°46'00.39	422939.47	2207985.49
Точка 3	47°14'00.24	39°46'00.21	422952.86	2207981.95
Точка 4	47°14'00.23	39°46'00.14	422952.43	2207980.44
Точка 5	47°14'00.54	39°45'59.99	422962.11	2207977.57
Точка 6	47°14'00.54	39°45'59.98	422962.03	2207977.30
Точка 7	47°14'00.59	39°45'59.95	422963.75	2207976.76
Точка 8	47°14'00.58	39°45'59.91	422963.46	2207975.81
Точка 9	47°14'00.77	39°45'59.83	422969.28	2207974.22
Точка 10	47°14'00.66	39°45'59.22	422965.92	2207961.36
Точка 11	47°14'00.65	39°45'59.17	422965.67	2207960.39
Точка 12	47°13'59.62	39°45'59.61	422933.80	2207968.99


3. Схема границ территории объекта культурного наследия



Условные обозначения:

-  – объект культурного наследия;
-  – границы территории объекта культурного наследия;
- 1-12** – характерные точки границ территории объекта культурного наследия.

Председатель комитета по охране
объектов культурного наследия
Ростовской области



И.В. Грунский