



КОМИТЕТ ПО ОХРАНЕ ОБЪЕКТОВ КУЛЬТУРНОГО НАСЛЕДИЯ РОСТОВСКОЙ ОБЛАСТИ

ПОСТАНОВЛЕНИЕ

от 21.06.2018 № 20/01-01/141

г. Ростов-на-Дону

Об утверждении границ территории объекта культурного наследия регионального значения «Рыбный техникум»

В соответствии со статьей 3¹ Федерального закона от 25.06.2002 № 73-ФЗ «Об объектах культурного наследия (памятниках истории и культуры) народов Российской Федерации», на основании проекта границ территории объекта культурного наследия регионального значения «Рыбный техникум», Решения Малого совета Ростовского областного Совета народных депутатов от 18.11.1992 № 301 «О принятии на государственную охрану памятников истории и культуры в Ростовской области», комитет по охране объектов культурного наследия Ростовской области **п о с т а н о в л я е т**:


1. Утвердить границы территории объекта культурного наследия регионального значения «Рыбный техникум», расположенного по адресу: Ростовская область, г. Азов, пер. Красноармейский, 88 (уточненный адрес – Ростовская область, г. Азов, пер. Красноармейский, 88, литеры А, А1), состоящего на государственной охране в соответствии с решением Малого совета Ростовского областного Совета народных депутатов от 18.11.1992 № 301, согласно приложению.

2. Определить, что деятельность в границах территории объекта культурного наследия, указанного в пункте 1 настоящего постановления, осуществляется в соответствии с требованиями, предусмотренными статьями 5¹, 47³ Федерального закона от 25.06.2002 № 73-ФЗ.

3. Настоящее постановление вступает в силу со дня его официального опубликования.

4. Контроль за выполнением настоящего постановления возложить на заместителя председателя комитета по охране объектов культурного наследия – начальника отдела охраны объектов культурного наследия Коробову И.В.

Председатель комитета по охране
объектов культурного наследия
Ростовской области



И.В. Грунский

Приложение
к постановлению
комитета по охране объектов
культурного наследия
Ростовской области
от 21.06.2018 № 20/01-01/141

ГРАНИЦЫ

территории объекта культурного наследия регионального значения «Рыбный техникум», расположенного по адресу: Ростовская область, г. Азов, пер. Красноармейский, 88 (уточненный адрес – Ростовская область, г. Азов, пер. Красноармейский, 88, литеры А, А1), состоящего на государственной охране в соответствии с решением Малого совета Ростовского областного Совета народных депутатов от 18.11.1992 № 301 «О принятии на государственную охрану памятников истории и культуры в Ростовской области»

1. Описание границ территории объекта культурного наследия регионального значения Рыбный техникум», расположенного по адресу: Ростовская область, г. Азов, пер. Красноармейский, 88 (уточненный адрес – Ростовская область, г. Азов, пер. Красноармейский, 88, литеры А, А1), состоящего на государственной охране в соответствии с решением Малого совета Ростовского областного Совета народных депутатов от 18.11.1992 № 301

Объект культурного наследия регионального значения «Рыбный техникум» по адресу: Ростовская область, г. Азов, пер. Красноармейский, 88 (уточненный адрес – Ростовская область, г. Азов, пер. Красноармейский, 88, литеры А, А1), состоящий на государственной охране в соответствии с решением Малого совета Ростовского областного Совета народных депутатов от 18.11.1992 № 301 (далее – объект культурного наследия), расположен в исторической части г. Азова. Рельеф участка, на котором расположен объект культурного наследия, спокойный.

Исходная точка 1 территории объекта культурного наследия расположена на северо-восточном углу земельного участка кадастровые номера 61:45:0000149:73, 61:45:0000149:228.

Границы территории объекта культурного наследия проходят:

от точки 1 до точки 2 – на расстоянии 26,44 м в юго-восточном направлении по границе земельного участка кадастровые номера 61:45:0000149:73, 61:45:0000149:228;

от точки 2 до точки 3 – на расстоянии 22,73 м в юго-восточном направлении до пересечения с юго-восточной границей территории объекта культурного наследия;

от точки 3 до точки 4 – на расстоянии 11,62 м в юго-западном направлении по границе земельного участка кадастровые номера 61:45:0000149:73, 61:45:0000149:228;

от точки 4 до точки 5 – на расстоянии 0,25 м в юго-восточном направлении по границе земельного участка кадастровые номера 61:45:0000149:73, 61:45:0000149:228.

от точки 5 до точки 6 – на расстоянии 3,86 м в юго-западном направлении по границе земельного участка кадастровые номера 61:45:0000149:73,

61:45:0000149:228.

от точки 6 до точки 7 – на расстоянии 0,26 м в северо-западном направлении по границе земельного участка кадастровые номера 61:45:0000149:73, 61:45:0000149:228

от точки 7 до точки 8 – на расстоянии 22,05 м в юго-западном направлении по границе земельного участка кадастровые номера 61:45:0000149:73, 61:45:0000149:228.

от точки 8 до точки 9 – на расстоянии 33,05 м в северо-западном направлении по границе земельного участка кадастровые номера 61:45:0000149:73, 61:45:0000149:228.

от точки 9 до точки 10 на – расстоянии 5,03 м в северо-восточном направлении по границе земельного участка кадастровые номера 61:45:0000149:73, 61:45:0000149:228.

от точки 10 до точки 11 – на расстоянии 12,11 м в северо-западном направлении по границе земельного участка кадастровые номера 61:45:0000149:73, 61:45:0000149:228.

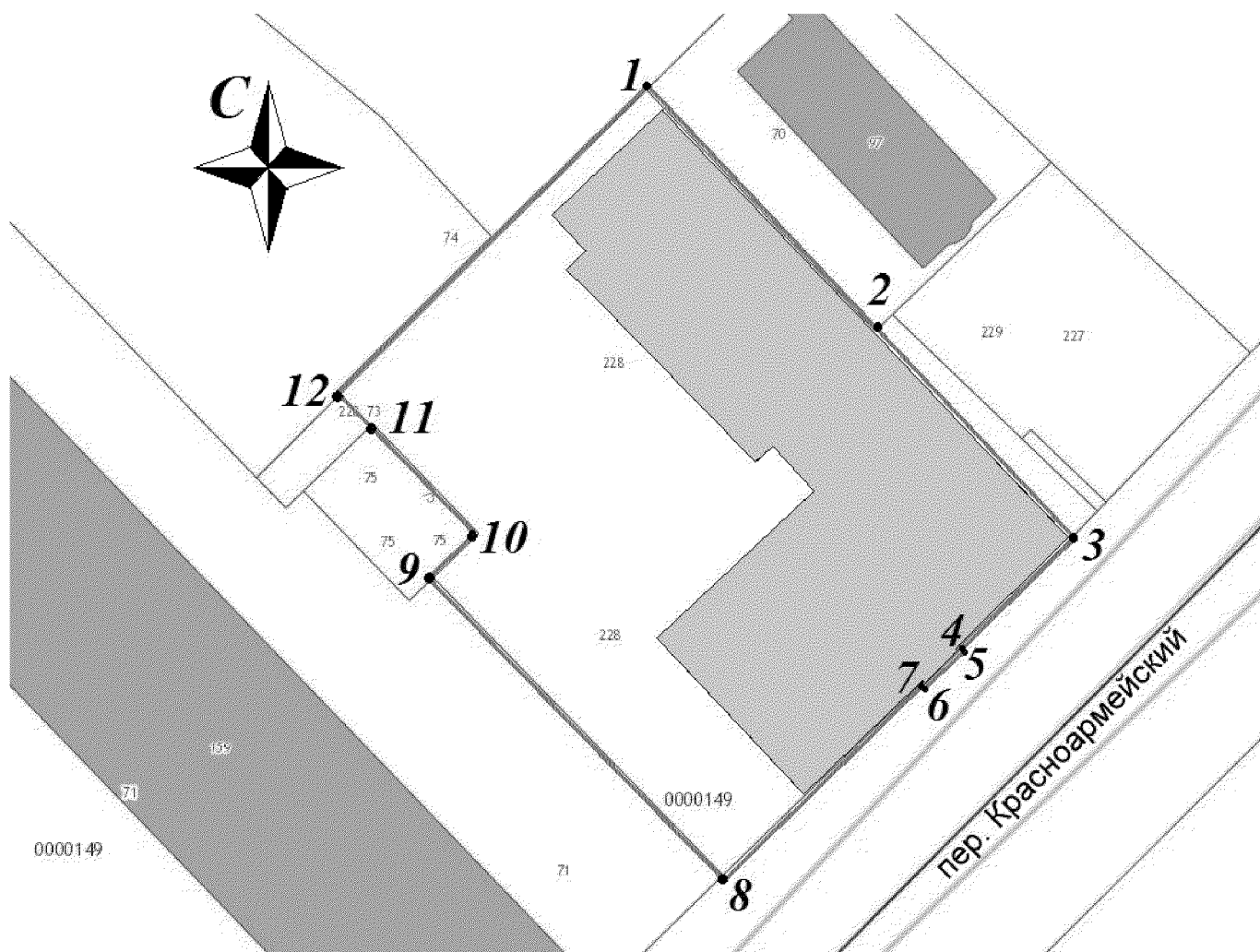
от точки 11 до точки 12 – на расстоянии 3,51 м в северо-западном направлении до пересечения с северо-западной границей территории объекта культурного наследия.

от точки 12 – на расстоянии 34,14 м в северо-восточном направлении по границе земельного участка кадастровые номера 61:45:0000149:73, 61:45:0000149:228 до исходной точки 1.

2. Таблица координат характерных точек границ территории
объекта культурного наследия


Обозначение (номер) характерной точки	Координаты характерных точек во Всемирной геодезической системе координат (WGS-84)		Координаты характерных точек в местной системе координат (МСК)	
	Северной широты	Восточной долготы	X	Y
Точка 1	47°06'21.43	39°25'24.02	409076.47	1409415.01
Точка 2	47°06'20.81	39°25'24.88	409057.66	1409433.59
Точка 3	47°06'20.25	39°25'25.59	409040.76	1409448.79
Точка 4	47°06'19.99	39°25'25.19	409032.56	1409440.56
Точка 5	47°06'19.99	39°25'25.20	409032.39	1409440.74
Точка 6	47°06'19.90	39°25'25.07	409029.66	1409438.01
Точка 7	47°06'19.91	39°25'25.06	409029.84	1409437.82
Точка 8	47°06'19.41	39°25'24.31	409014.23	1409422.24
Точка 9	47°06'20.18	39°25'23.21	409037.44	1409398.71
Точка 10	47°06'20.29	39°25'23.38	409041.00	1409402.27
Точка 11	47°06'20.57	39°25'22.98	409049.54	1409393.68
Точка 12	47°06'20.65	39°25'22.87	409052.01	1409391.19

3. Схема границ территории объекта культурного наследия



Условные обозначения:

 – объект культурного наследия;

 – границы территории объекта культурного наследия;

1-12 – характерные точки границ территории объекта культурного наследия.

Председатель комитета по охране
объектов культурного наследия
Ростовской области



И.В. Грунский