



КОМИТЕТ ПО ОХРАНЕ ОБЪЕКТОВ КУЛЬТУРНОГО НАСЛЕДИЯ РОСТОВСКОЙ ОБЛАСТИ

ПОСТАНОВЛЕНИЕ

от 09.07.2018 № 20/01-01/155

г. Ростов-на-Дону

Об утверждении границ территории объекта культурного наследия регионального значения «Здание художественно-ремесленной учебной мастерской имени М.В. Попова, в котором располагалась детская музыкальная школа имени М.Ф. Гнесина»

В соответствии со статьей 3¹ Федерального закона от 25.06.2002 № 73-ФЗ «Об объектах культурного наследия (памятниках истории и культуры) народов Российской Федерации», на основании проекта границ территории объекта культурного наследия регионального значения «Здание художественно-ремесленной учебной мастерской имени М.В. Попова, в котором располагалась детская музыкальная школа имени М.Ф. Гнесина», постановления Главы Администрации Ростовской области от 09.10.1998 № 411 «О принятии на государственную охрану памятников истории и культуры г. Ростова-на-Дону и мерах по их охране» комитет по охране объектов культурного наследия Ростовской области **п о с т а н о в л я е т**:


1. Утвердить границы территории объекта культурного наследия регионального значения «Здание художественно-ремесленной учебной мастерской имени М.В. Попова, в котором располагалась детская музыкальная школа имени М.Ф. Гнесина», расположенного по адресу: Ростовская область, г. Ростов-на-Дону, ул. Комсомольская, 6, литер А, состоящего на государственной охране в соответствии с постановлением Главы Администрации Ростовской области от 09.10.1998 № 411, согласно приложению.

2. Определить, что деятельность в границах территории объекта культурного наследия, указанного в пункте 1 настоящего постановления, осуществляется в соответствии с требованиями, предусмотренными статьями 5¹, 47³ Федерального закона от 25.06.2002 № 73-ФЗ.

3. Настоящее постановление вступает в силу со дня его официального опубликования.

4. Контроль за выполнением настоящего постановления возложить на заместителя председателя комитета по охране объектов культурного наследия Ростовской области – начальника отдела охраны объектов культурного наследия Коробову И.В.

Председатель комитета по охране
объектов культурного наследия
Ростовской области



И.В. Грунский

Приложение
к постановлению
комитета по охране объектов
культурного наследия
Ростовской области
от 09.07.2018 № 20/01-01/155

ГРАНИЦЫ

территории объекта культурного наследия регионального значения
«Здание художественно-ремесленной учебной мастерской имени
М.В. Попова, в котором располагалась детская музыкальная школа имени
М.Ф. Гнесина», расположенного по адресу: Ростовская область, г. Ростов-на-Дону,
ул. Комсомольская, 6, литер А, состоящего на государственной охране в
соответствии с постановлением Главы Администрации Ростовской области от
09.10.1998 № 411 «О принятии на государственную охрану памятников истории
и культуры г. Ростова-на-Дону и мерах по их охране»

1. Описание границ территории объекта культурного наследия
регионального значения «Здание художественно-ремесленной учебной
мастерской имени М.В. Попова, в котором располагалась детская музыкальная
школа имени М.Ф. Гнесина», расположенного по адресу: Ростовская область,
г. Ростов-на-Дону, ул. Комсомольская, 6, литер А, состоящего
на государственной охране в соответствии с постановлением Главы
Администрации Ростовской области от 09.10.1998 № 411

Объект культурного наследия регионального значения «Здание
художественно-ремесленной учебной мастерской имени М.В. Попова, в котором
располагалась детская музыкальная школа имени М.Ф. Гнесина» по адресу:
Ростовская область, г. Ростов-на-Дону, ул. Комсомольская, 6, литер А, состоящий
на государственной охране в соответствии с постановлением Главы
Администрации Ростовской области от 09.10.1998 № 411 (далее – объект
культурного наследия), расположен в исторической части г. Ростова-на-Дону.
Рельеф участка, на котором расположен объект культурного наследия, имеет
небольшой уклон в юго-западном направлении.

Исходная точка 1 территории объекта культурного наследия расположена на
северо-западном углу земельного участка кадастровый номер 61:44:0032008:6.

Границы территории объекта культурного наследия проходят:

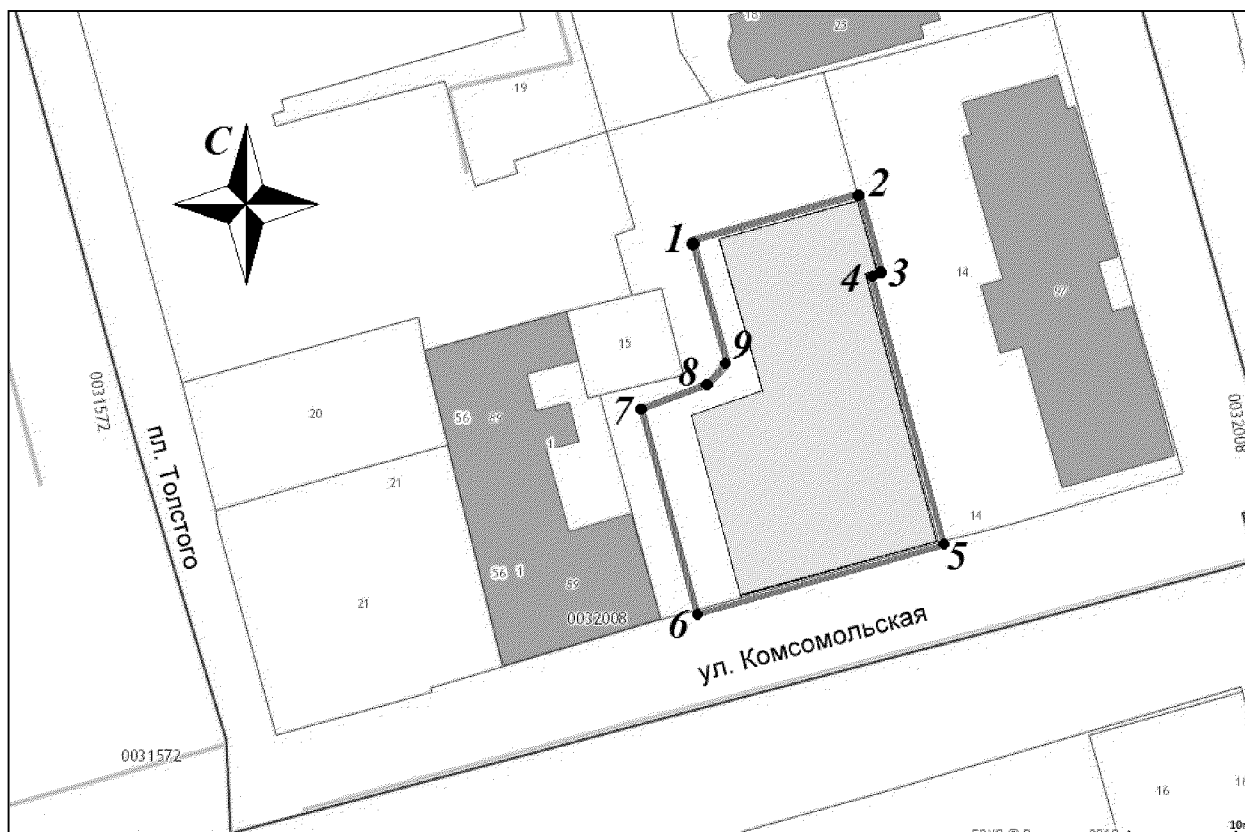
от точки 1 до точки 2 – на расстоянии 15,31 м в восточном-северо-восточном
направлении по границе земельного участка кадастровый номер 61:44:0032008:6;
от точки 2 до точки 3 – на расстоянии 6,86 м в юго-юго-восточном
направлении по границе земельного участка кадастровый номер 61:44:0032008:6;
от точки 3 до точки 4 – на расстоянии 1,00 м в западном-юго-западном
направлении по границе земельного участка кадастровый номер 61:44:0032008:6;
от точки 4 до точки 5 – на расстоянии 25,26 м в юго-юго-восточном
направлении по границе земельного участка кадастровый номер 61:44:0032008:6;
от точки 5 до точки 6 – на расстоянии 22,72 м в юго-юго-западном
направлении по границе земельного участка кадастровый номер 61:44:0032008:6;

от точки 6 до точки 7 – на расстоянии 18,73 м в северо-северо-западном направлении по границе земельного участка кадастровый номер 61:44:0032008:6;
от точки 7 до точки 8 – на расстоянии 6,35 м в восточном-северо-восточном направлении по границе земельного участка кадастровый номер 61:44:0032008:6;
от точки 8 до точки 9 – на расстоянии 2,70 м в северо-восточном направлении по границе земельного участка кадастровый номер 61:44:0032008:6;
от точки 9 – на расстоянии 11,55 м в северо-северо-западном направлении по границе земельного участка кадастровый номер 61:44:0032008:6 до исходной точки 1.

2. Таблица координат характерных точек границ территории
объекта культурного наследия


Обозначение (номер) характерной точки	Координаты характерных точек во Всемирной геодезической системе координат (WGS-84)		Координаты характерных точек в местной системе координат (МСК)	
	Северной широты	Восточной долготы	X	Y
Точка 1	47°13'48.14	39°46'01.80	422578.47	2208009.53
Точка 2	47°13'48.27	39°46'02.50	422582.31	2208024.35
Точка 3	47°13'48.05	39°46'02.58	422575.66	2208026.02
Точка 4	47°13'48.05	39°46'02.54	422575.41	2208025.05
Точка 5	47°13'47.26	39°46'02.85	422550.90	2208031.18
Точка 6	47°13'47.06	39°46'01.81	422545.13	2208009.21
Точка 7	47°13'47.64	39°46'01.57	422563.28	2208004.59
Точка 8	47°13'47.71	39°46'01.86	422565.38	2208010.58
Точка 9	47°13'47.78	39°46'01.95	422567.30	2208012.48

3. Схема границ территории объекта культурного наследия




Условные обозначения:

 – объект культурного наследия;

 – границы территории объекта культурного наследия;

1-9 – характерные точки границ территории объекта культурного наследия.

Председатель комитета по охране
объектов культурного наследия
Ростовской области



И.В. Грунский