



КОМИТЕТ ПО ОХРАНЕ ОБЪЕКТОВ КУЛЬТУРНОГО НАСЛЕДИЯ РОСТОВСКОЙ ОБЛАСТИ

ПОСТАНОВЛЕНИЕ

от 30.07.2018 № 20/01-01/180

г. Ростов-на-Дону

Об утверждении границ территории объекта культурного наследия регионального значения «Доходный дом Ю.В. Христензена, 1905 г.»

В соответствии со статьей 3¹ Федерального закона от 25.06.2002 № 73-ФЗ «Об объектах культурного наследия (памятниках истории и культуры) народов Российской Федерации», на основании проекта границ территории объекта культурного наследия регионального значения «Доходный дом Ю.В. Христензена, 1905 г.», постановления Главы Администрации Ростовской области от 09.10.1998 № 411 «О принятии на государственную охрану памятников истории и культуры г. Ростова-на-Дону и мерах по их охране» комитет по охране объектов культурного наследия Ростовской области **п о с т а н о в л я е т**:


1. Утвердить границы территории объекта культурного наследия регионального значения «Доходный дом Ю.В. Христензена, 1905 г.», расположенного по адресу: Ростовская область, г. Ростов-на-Дону, пер. Университетский, 33/19, ул. Петровская, литер А, состоящего на государственной охране в соответствии с постановлением Главы Администрации Ростовской области от 09.10.1998 № 411, согласно приложению.

2. Определить, что деятельность в границах территории объекта культурного наследия, указанного в пункте 1 настоящего постановления, осуществляется в соответствии с требованиями, предусмотренными статьями 5¹, 47³ Федерального закона от 25.06.2002 № 73-ФЗ.

3. Настоящее постановление вступает в силу со дня его официального опубликования.

4. Контроль за выполнением настоящего постановления возложить на заместителя председателя комитета по охране объектов культурного наследия Ростовской области – начальника отдела охраны объектов культурного наследия Коробову И.В.

Председатель комитета
по охране объектов культурного
наследия Ростовской области



И.В. Грунский

Приложение
к постановлению
комитета по охране объектов
культурного наследия
Ростовской области
от 30.07.2018 № 20/01-01/180

ГРАНИЦЫ

территории объекта культурного наследия регионального значения
«Доходный дом Ю.В. Христензена, 1905 г.», расположенного по адресу:
Ростовская область, г. Ростов-на-Дону, пер. Университетский, 33/19,
ул. Петровская, литер А, состоящего на государственной охране в соответствии
с постановлением Главы Администрации Ростовской области от 09.10.1998 № 411
«О принятии на государственную охрану памятников истории и культуры
г. Ростова-на-Дону и мерах по их охране»

1. Описание границ территории объекта культурного наследия
регионального значения «Доходный дом Ю.В. Христензена, 1905 г.»,
расположенного по адресу: Ростовская область, г. Ростов-на-Дону,
пер. Университетский, 33/19, ул. Петровская, литер А., состоящего на
государственной охране в соответствии с постановлением Главы Администрации
Ростовской области от 09.10.1998 № 411

Объект культурного наследия регионального значения «Доходный дом Ю.В. Христензена, 1905 г.» по адресу: Ростовская область, г. Ростов-на-Дону, пер. Университетский, 33/19, ул. Петровская, литер А, состоящий на государственной охране в соответствии с постановлением Главы Администрации Ростовской области от 09.10.1998 № 411 (далее – объект культурного наследия), расположен в исторической части г. Ростова-на-Дону. Рельеф участка, на котором расположен объект культурного наследия, спокойный.

Исходная точка 1 территории объекта культурного наследия расположена на северо-восточном углу земельного участка кадастровый номер 61:44:0041003:36.

Границы территории объекта культурного наследия проходят:

от точки 1 до точки 2 – на расстоянии 23,40 м в юго-юго-восточном направлении по границе земельного участка кадастровый номер 61:44:0041003:36;

от точки 2 до точки 3 – на расстоянии 37,08 м в западном-юго-западном направлении по границе земельного участка кадастровый номер 61:44:0041003:36;

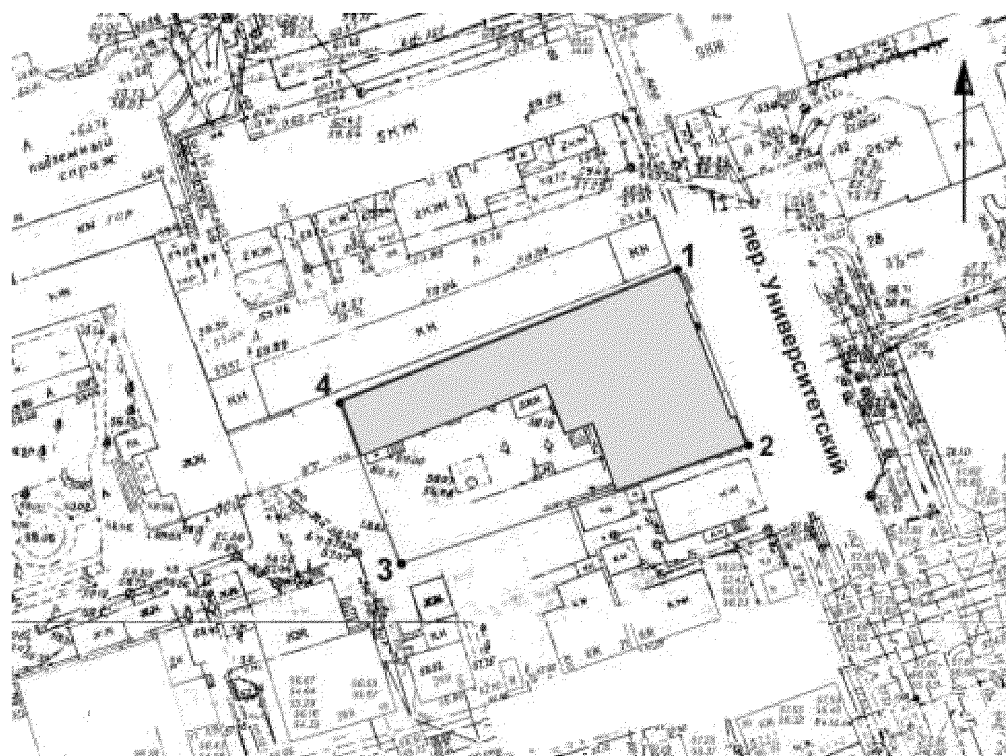
от точки 3 до точки 4 – на расстоянии 21,05 м в северо-северо-западном направлении по грани западной стены объекта культурного наследия до пересечения с северной границей земельного участка кадастровый номер 61:44:0041003:36;

от точки 4 – на расстоянии 37,52 м в восточном-северо-восточном направлении по границе земельного участка кадастровый номер 61:44:0041003:36 до исходной точки 1.

2. Таблица координат характерных точек границ территории
объекта культурного наследия


Обозначение (номер) характерной точки	Координаты характерных точек во Всемирной геодезической системе координат (WGS-84)		Координаты характерных точек в местной системе координат (МСК)	
	Северной широты	Восточной долготы	X	Y
Точка 1	47°13'20.77	39°43'43.87	421779.23	2205094.49
Точка 2	47°13'20.05	39°43'44.22	421756.92	2205101.54
Точка 3	47°13'19.71	39°43'42.53	421747.00	2205065.81
Точка 4	47°13'20.35	39°43'42.19	421766.93	2205059.04

3. Схема границ территории объекта культурного наследия




Условные обозначения:

 – объект культурного наследия;

 – границы территории объекта культурного наследия;

1-4 – характерные точки границ территории объекта культурного наследия.

Председатель комитета
по охране объектов культурного
наследия Ростовской области



И.В. Грунский