



КОМИТЕТ ПО ОХРАНЕ ОБЪЕКТОВ КУЛЬТУРНОГО НАСЛЕДИЯ РОСТОВСКОЙ ОБЛАСТИ

ПОСТАНОВЛЕНИЕ

от 30.07.2018 № 20/01-01/176

г. Ростов-на-Дону

Об утверждении границ территории объекта культурного наследия регионального значения «Здание окружного суда, 1914 г., арх. А.Г. Ерохин, П.Я. Любимов»

В соответствии со статьей 3¹ Федерального закона от 25.06.2002 № 73-ФЗ «Об объектах культурного наследия (памятниках истории и культуры) народов Российской Федерации», на основании проекта границ территории объекта культурного наследия регионального значения «Здание окружного суда, 1914 г., арх. А.Г. Ерохин, П.Я. Любимов», постановления Главы Администрации Ростовской области от 09.10.1998 № 411 «О принятии на государственную охрану памятников истории и культуры г. Ростова-на-Дону и мерах по их охране» комитет по охране объектов культурного наследия Ростовской области **п о с т а н о в л я е т :**


1. Утвердить границы территории объекта культурного наследия регионального значения «Здание окружного суда, 1914 г., арх. А.Г. Ерохин, П.Я. Любимов», расположенного по адресу: Ростовская область, г. Ростов-на-Дону, ул. Социалистическая, 164/35, ул. Журавлева, литер А (уточненный адрес: Ростовская область, г. Ростов-на-Дону, ул. Социалистическая, 164/33-35, пер. Журавлева/ ул. Петровская, 49, литер А), состоящего на государственной охране в соответствии с постановлением Главы Администрации Ростовской области от 09.10.1998 № 411, согласно приложению.

2. Определить, что деятельность в границах территории объекта культурного наследия, указанного в пункте 1 настоящего постановления, осуществляется в соответствии с требованиями, предусмотренными статьями 5¹, 47³ Федерального закона от 25.06.2002 № 73-ФЗ.

3. Настоящее постановление вступает в силу со дня его официального опубликования.

4. Контроль за выполнением настоящего постановления возложить на заместителя председателя комитета по охране объектов культурного наследия Ростовской области – начальника отдела охраны объектов культурного наследия Коробову И.В.

Председатель комитета
по охране объектов культурного
наследия Ростовской области



И.В. Грунский

Приложение
к постановлению
комитета по охране объектов
культурного наследия
Ростовской области
от 30.07.2018 № 20/01-01/176

ГРАНИЦЫ

территории объекта культурного наследия
регионального значения «Здание окружного суда, 1914 г., арх. А.Г. Ерохин,
П.Я. Любимов», расположенного по адресу: Ростовская область, г. Ростов-на-
Дону, ул. Социалистическая, 164/35, ул. Журавлева, литер А (уточненный
адрес: Ростовская область, г. Ростов-на-Дону, ул. Социалистическая, 164/33-35,
пер. Журавлева/ ул. Петровская, 49, литер А), состоящего на государственной
охране в соответствии с постановлением Главы Администрации Ростовской
области от 09.10.1998 № 411 «О принятии на государственную охрану памятников
истории и культуры г. Ростова-на-Дону и мерах по их охране»

1. Описание границ территории объекта культурного наследия
регионального значения «Здание окружного суда, 1914 г., арх. А.Г. Ерохин,
П.Я. Любимов», расположенного по адресу: Ростовская область, г. Ростов-на-
Дону, ул. Социалистическая, 164/35, ул. Журавлева, литер А (уточненный адрес:
Ростовская область, г. Ростов-на-Дону, ул. Социалистическая, 164/33-35,
пер. Журавлева/ ул. Петровская, 49, литер А), состоящего на
государственной охране в соответствии с постановлением Главы
Администрации Ростовской области от 09.10.1998 № 411

Объект культурного наследия регионального значения «Здание окружного
суда, 1914 г., арх. А.Г. Ерохин, П.Я. Любимов» по адресу: Ростовская область,
г. Ростов-на-Дону, ул. Социалистическая, 164/35, ул. Журавлева, литер А
(уточненный адрес: Ростовская область, г. Ростов-на-Дону, ул. Социалистическая,
164/33-35, пер. Журавлева/ ул. Петровская, 49, литер А), состоящий на
государственной охране в соответствии с постановлением Главы Администрации
Ростовской области от 09.10.1998 № 411 (далее – объект культурного наследия),
расположен в исторической части г. Ростова-на-Дону. Рельеф участка, на котором
расположен объект культурного наследия, имеет значительный уклон в южном
направлении.

Исходная точка 1 территории объекта культурного наследия расположена на
расстоянии 17,3 метров от северо-западного угла объекта культурного наследия в
северо-северо-западном направлении.

Границы территории объекта культурного наследия проходят:

от точки 1 до точки 2 – на расстоянии 58,07 м в восточном-северо-восточном
направлении;

от точки 2 до точки 3 – на расстоянии 70,70 м в юго-юго-восточном
направлении;

от точки 3 до точки 4 – на расстоянии 58,07 м в западном-юго-западном

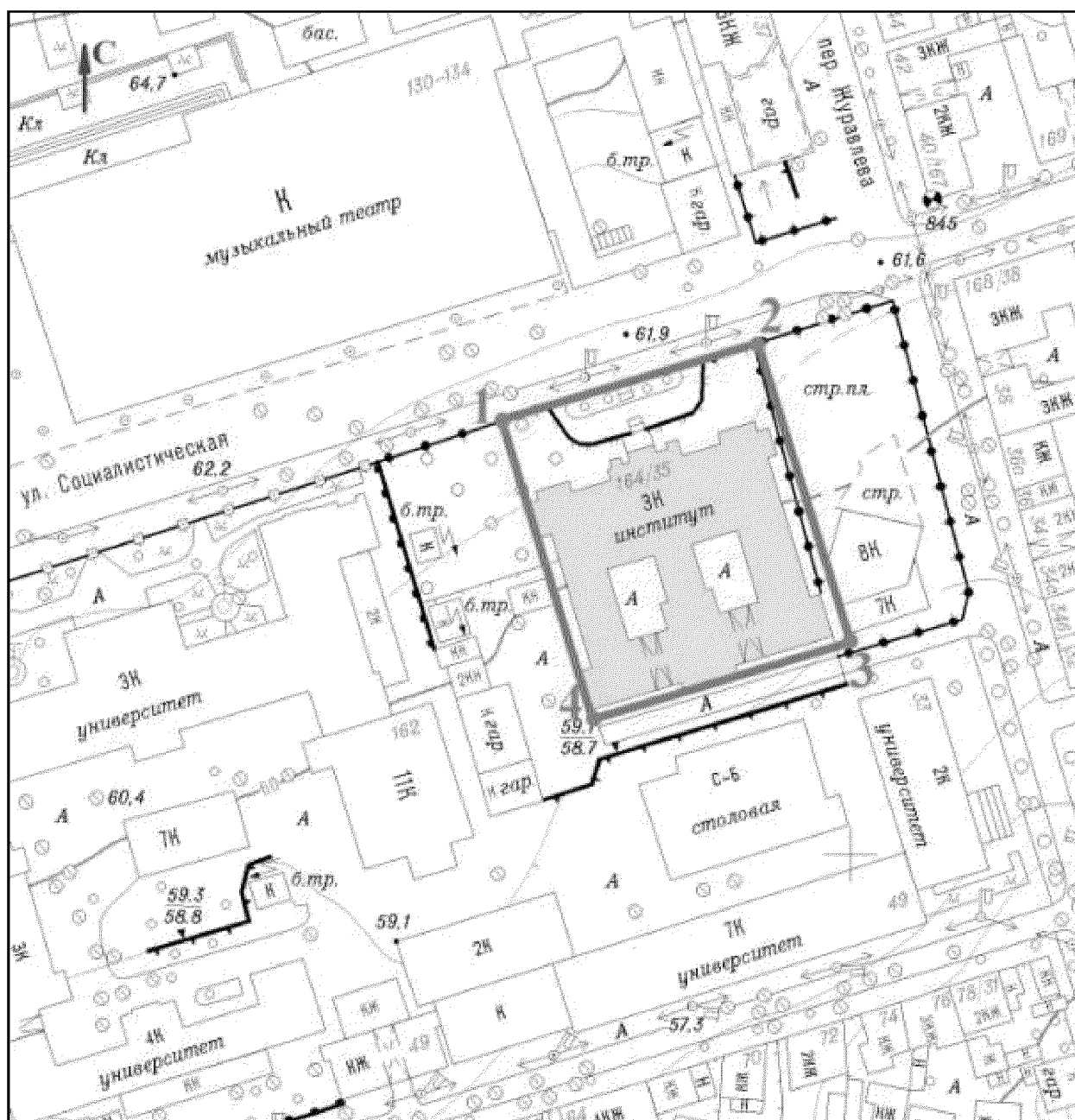
направлении;

от точки 4 – на расстоянии 70,71 м в северо-северо-западном направлении по границе земельного участка кадастровый номер 61:44:0041018:21, до исходной точки 1.



2. Таблица координат характерных точек границ территории
объекта культурного наследия

Обозначение (номер) характерной точки	Координаты характерных точек во Всемирной геодезической системе координат (WGS-84)		Координаты характерных точек в местной системе координат (МСК)	
	Северной широты	Восточной долготы	X	Y
Точка 1	47°13'27.14	39°43'59.97	421970.57	2205436.52
Точка 2	47°13'27.68	39°44'02.62	421986.39	2205492.39
Точка 3	47°13'25.50	39°44'03.64	421918.70	2205512.80
Точка 4	47°13'24.96	39°44'00.99	421902.87	2205456.93


3. Схема границ территории объекта культурного наследия



Условные обозначения:

-  – объект культурного наследия;
-  – границы территории объекта культурного наследия;
- 1-4** – характерные точки границ территории объекта культурного наследия.

Председатель комитета
по охране объектов культурного
наследия Ростовской области



И.В. Грунский