



КОМИТЕТ ПО ОХРАНЕ ОБЪЕКТОВ КУЛЬТУРНОГО НАСЛЕДИЯ РОСТОВСКОЙ ОБЛАСТИ

ПОСТАНОВЛЕНИЕ

от 29.08.2018 № 20/01-01/197

г. Ростов-на-Дону

Об утверждении границ территории объекта культурного наследия регионального значения «Здание почтово-телеграфного ведомства, 1897 г., арх. А.А. Смирнов»

В соответствии со статьей 3¹ Федерального закона от 25.06.2002 № 73-ФЗ «Об объектах культурного наследия (памятниках истории и культуры) народов Российской Федерации», на основании проекта границ территории объекта культурного наследия регионального значения «Здание почтово-телеграфного ведомства, 1897 г., арх. А.А. Смирнов», постановления Главы Администрации Ростовской области от 09.10.1998 № 411 «О принятии на государственную охрану памятников истории и культуры г. Ростова-на-Дону и мерах по их охране» комитет по охране объектов культурного наследия Ростовской области **п о с т а н о в л я е т**:

1. Утвердить границы территории объекта культурного наследия регионального значения «Здание почтово-телеграфного ведомства, 1897 г., арх. А.А. Смирнов», расположенного по адресу: Ростовская область, г. Ростов-на-Дону, пер. Соборный, 24/70/67, ул. Социалистическая/ул. Серафимовича, литеры А, А1, А2, А3, А4, состоящего на государственной охране в соответствии с постановлением Главы Администрации Ростовской области от 09.10.1998 № 411, согласно приложению.

2. Определить, что деятельность в границах территории объекта культурного наследия, указанного в пункте 1 настоящего постановления, осуществляется в соответствии с требованиями, предусмотренными статьями 5¹, 47³ Федерального закона от 25.06.2002 № 73-ФЗ.

3. Настоящее постановление вступает в силу со дня его официального опубликования.

4. Контроль за выполнением настоящего постановления возложить на заместителя председателя комитета по охране объектов культурного наследия Ростовской области – начальника отдела охраны объектов культурного наследия Коробову И.В.

Председатель комитета
по охране объектов культурного
наследия Ростовской области



И.В. Грунский

Приложение
к постановлению
комитета по охране объектов
культурного наследия
Ростовской области
от 29.08.2018 № 20/01-01/197

ГРАНИЦЫ

территории объекта культурного наследия регионального значения
«Здание почтово-телеграфного ведомства, 1897 г., арх. А.А. Смирнов»,
расположенного по адресу: Ростовская область, г. Ростов-на-Дону, пер. Соборный,
24/70/67, ул. Социалистическая/ул. Серафимовича, литеры А, А1, А2, А3, А4,
состоящего на государственной охране в соответствии с постановлением Главы
Администрации Ростовской области от 09.10. 1998 № 411 «О принятии на
государственную охрану памятников истории и культуры г. Ростова-на-Дону и мерах
по их охране»

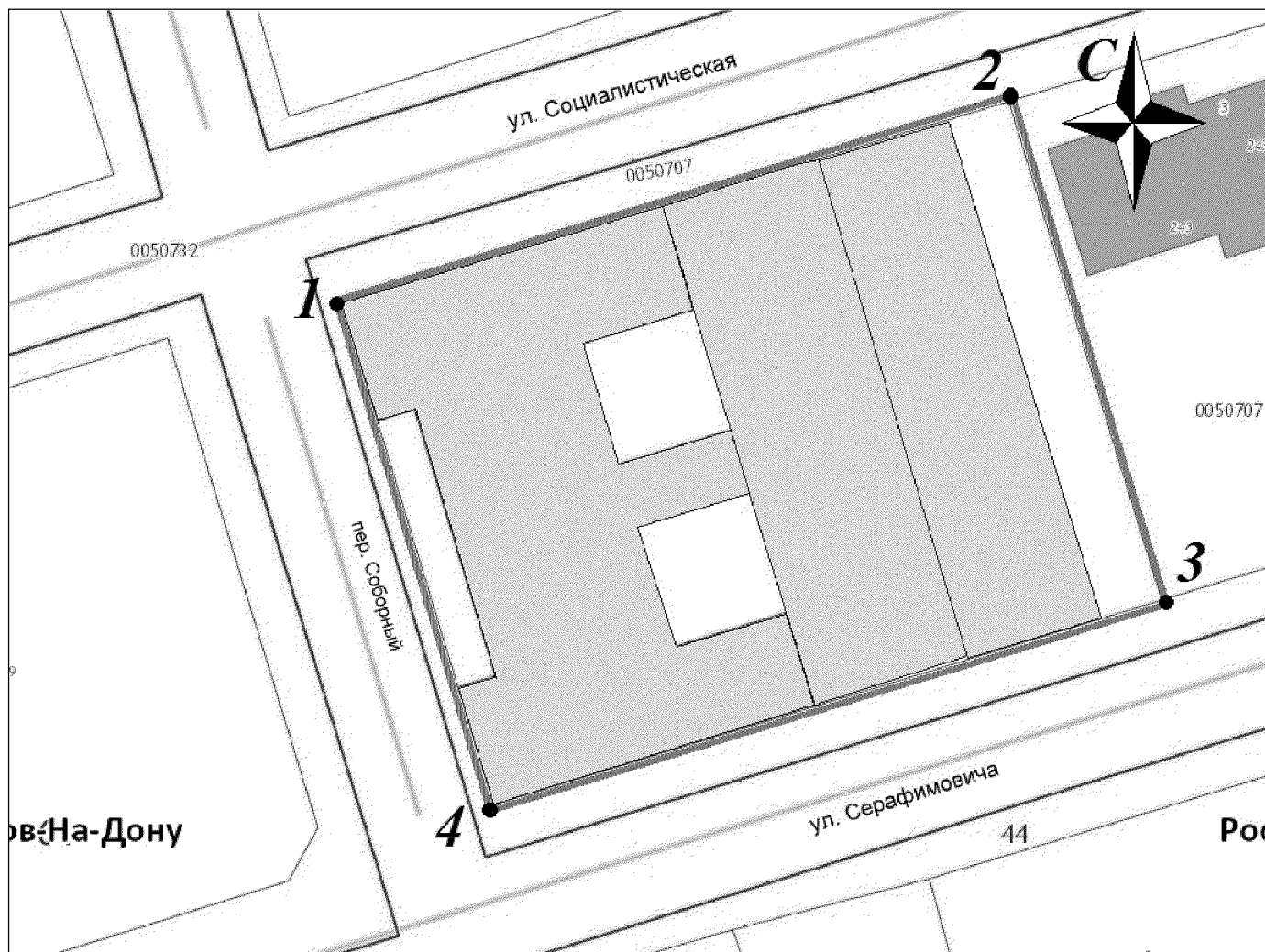
1. Таблица координат характерных точек границ территории
объекта культурного наследия регионального значения

«Здание почтово-телеграфного ведомства, 1897 г., арх. А.А. Смирнов»,
расположенного по адресу: Ростовская область, г. Ростов-на-Дону, пер. Соборный,
24/70/67, ул. Социалистическая/ул. Серафимовича, литеры А, А1, А2, А3, А4,
состоящего на государственной охране в соответствии с постановлением Главы
Администрации Ростовской области от 09.10. 1998 № 411 «О принятии на
государственную охрану памятников истории и культуры г. Ростова-на-Дону и мерах
по их охране»


Объект культурного наследия регионального значения «Здание почтово-телеграфного ведомства, 1897 г., арх. А.А. Смирнов» расположен по адресу: Ростовская область, г. Ростов-на-Дону, пер. Соборный, 24/70/67, ул. Социалистическая/ул. Серафимовича, литеры А, А1, А2, А3, А4, состоит на государственной охране в соответствии с постановлением Главы Администрации Ростовской области от 09.10.1998 № 411 (далее – объект культурного наследия).

Обозначение (номер) характерной точки	Координаты характерных точек во Всемирной геодезической системе координат (WGS-84)		Координаты характерных точек в местной системе координат (МСК)	
	Северной широты	Восточной долготы	X	Y
Точка 1	47°13'10.14	39°42'39.98	421472.87	2203745.01
Точка 2	47°13'10.67	39°42'42.53	421488.20	2203799.05
Точка 3	47°13'09.37	39°42'43.12	421447.89	2203810.73
Точка 4	47°13'08.84	39°42'40.56	421432.31	2203756.61

2. Схема границ территории объекта культурного наследия



Условные обозначения:




– объект культурного наследия;



– границы территории объекта культурного наследия;

1– 4 – характерные точки границ территории объекта культурного наследия.

Председатель комитета
по охране объектов культурного
наследия Ростовской области



И.В. Грунский