



## КОМИТЕТ ПО ОХРАНЕ ОБЪЕКТОВ КУЛЬТУРНОГО НАСЛЕДИЯ РОСТОВСКОЙ ОБЛАСТИ

### ПОСТАНОВЛЕНИЕ

от 29.08.2018 № 20/01-01/194

г. Ростов-на-Дону

#### Об утверждении границ территории объекта культурного наследия регионального значения «Доходный дом П.В. Хахладжева»

В соответствии со статьей 3<sup>1</sup> Федерального закона от 25.06.2002 № 73-ФЗ «Об объектах культурного наследия (памятниках истории и культуры) народов Российской Федерации», на основании проекта границ территории объекта культурного наследия регионального значения «Доходный дом П.В. Хахладжева», постановления Главы Администрации Ростовской области от 09.10.1998 № 411 «О принятии на государственную охрану памятников истории и культуры г. Ростова-на-Дону и мерах по их охране» комитет по охране объектов культурного наследия Ростовской области **п о с т а н о в л я е т**:


1. Утвердить границы территории объекта культурного наследия регионального значения «Доходный дом П.В. Хахладжева», расположенного по адресу: Ростовская область, г. Ростов-на-Дону, пр. Буденновский, 22/46, ул. Серафимовича, литер А, состоящего на государственной охране в соответствии с постановлением Главы Администрации Ростовской области от 09.10.1998 № 411, согласно приложению.

2. Определить, что деятельность в границах территории объекта культурного наследия, указанного в пункте 1 настоящего постановления, осуществляется в соответствии с требованиями, предусмотренными статьями 5<sup>1</sup>, 47<sup>3</sup> Федерального закона от 25.06.2002 № 73-ФЗ.

3. Настоящее постановление вступает в силу со дня его официального опубликования.

4. Контроль за выполнением настоящего постановления возложить на заместителя председателя комитета по охране объектов культурного наследия Ростовской области – начальника отдела охраны объектов культурного наследия Коробову И.В.

Председатель комитета  
по охране объектов культурного  
наследия Ростовской области



И.В. Грунский

Приложение  
к постановлению  
комитета по охране объектов  
культурного наследия  
Ростовской области  
от 29.08.2018 № 20/01-01/194

**ГРАНИЦЫ**

территории объекта культурного наследия регионального значения «Доходный дом П.В. Хахладжева», расположенного по адресу:  
Ростовская область, г. Ростов-на-Дону, пр. Буденновский, 22/46,  
ул. Серафимовича, литер А, состоящего на государственной охране в соответствии с постановлением Главы Администрации Ростовской области от 09.10.1998 № 411 «О принятии на государственную охрану памятников истории и культуры г. Ростова-на-Дону и мерах по их охране»

1. Таблица координат характерных точек границ территории объекта культурного наследия регионального значения «Доходный дом П.В. Хахладжева», расположенного по адресу: Ростовская область, г. Ростов-на-Дону, пр. Буденновский, 22/46, ул. Серафимовича, литер А, состоящего на государственной охране в соответствии с постановлением Главы Администрации Ростовской области от 09.10.1998 № 411 «О принятии на государственную охрану памятников истории и культуры г. Ростова-на-Дону и мерах по их охране»


Объект культурного наследия регионального значения «Доходный дом П.В. Хахладжева», расположен по адресу: Ростовская область, г. Ростов-на-Дону, пр. Буденновский, 22/46, ул. Серафимовича, литер А, состоит на государственной охране в соответствии с постановлением Главы Администрации Ростовской области от 09.10.1998 № 411 (далее – объект культурного наследия).

Обозначение (номер) характерной точки	Координаты характерных точек во Всемирной геодезической системе координат (WGS-84)		Координаты характерных точек в местной системе координат (МСК)	
	Северной широты	Восточной долготы	X	Y
Точка 1	47°13'06.22	39°42'31.14	421354.86	2203557.05
Точка 2	47°13'06.35	39°42'31.24	421358.81	2203559.26
Точка 3	47°13'06.70	39°42'32.92	421368.87	2203594.81
Точка 4	47°13'05.96	39°42'33.21	421346.11	2203600.57
Точка 5	47°13'05.92	39°42'32.95	421344.82	2203595.05
Точка 6	47°13'05.25	39°42'33.16	421324.22	2203599.22
Точка 7	47°13'04.98	39°42'31.84	421316.29	2203571.15
Точка 8	47°13'05.06	39°42'31.65	421318.60	2203567.19

## 2. Схема границ территории объекта культурного наследия



Условные обозначения:



– объект культурного наследия;




– границы территории объекта культурного наследия;

1-8

– характерные точки границ территории объекта культурного наследия.

Председатель комитета  
по охране объектов культурного  
наследия Ростовской области



И.В. Грунский