



## КОМИТЕТ ПО ОХРАНЕ ОБЪЕКТОВ КУЛЬТУРНОГО НАСЛЕДИЯ РОСТОВСКОЙ ОБЛАСТИ

### ПОСТАНОВЛЕНИЕ

от 29.08.2018 № 20/01-01/192

г. Ростов-на-Дону

#### Об утверждении границ территории объекта культурного наследия регионального значения «Жилой дом священника Мартироса Канцапетьяна, кон. XIX в.»

В соответствии со статьей 3<sup>1</sup> Федерального закона от 25.06.2002 № 73-ФЗ «Об объектах культурного наследия (памятниках истории и культуры) народов Российской Федерации», на основании проекта границ территории объекта культурного наследия регионального значения «Жилой дом священника Мартироса Канцапетьяна, кон. XIX в.», постановления Главы Администрации Ростовской области от 09.10.1998 № 411 «О принятии на государственную охрану памятников истории и культуры г. Ростова-на-Дону и мерах по их охране» комитет по охране объектов культурного наследия Ростовской области **п о с т а н о в л я е т:**


1. Утвердить границы территории объекта культурного наследия регионального значения «Жилой дом священника Мартироса Канцапетьяна, кон. XIX в.», расположенного по адресу: Ростовская область, г. Ростов-на-Дону, ул. Советская, 40, литер А, состоящего на государственной охране в соответствии с постановлением Главы Администрации Ростовской области от 09.10.1998 № 411, согласно приложению.

2. Определить, что деятельность в границах территории объекта культурного наследия, указанного в пункте 1 настоящего постановления, осуществляется в соответствии с требованиями, предусмотренными статьями 5<sup>1</sup>, 47<sup>3</sup> Федерального закона от 25.06.2002 № 73-ФЗ.

3. Настоящее постановление вступает в силу со дня его официального опубликования.

4. Контроль за выполнением настоящего постановления возложить на заместителя председателя комитета по охране объектов культурного наследия Ростовской области – начальника отдела охраны объектов культурного наследия Коробову И.В.

Председатель комитета  
по охране объектов культурного  
наследия Ростовской области



И.В. Грунский

Приложение  
к постановлению  
комитета по охране объектов  
культурного наследия  
Ростовской области  
от 29.08.2018 № 20/01-01/192

**ГРАНИЦЫ**

территории объекта культурного наследия регионального значения «Жилой дом священника Мартироса Канцапетьяна, кон. XIX в.», расположенного по адресу: Ростовская область, г. Ростов-на-Дону, ул. Советская, 40, литер А, состоящего на государственной охране в соответствии с постановлением Главы Администрации Ростовской области от 09.10.1998 № 411 «О принятии на государственную охрану памятников истории и культуры г. Ростова-на-Дону и мерах по их охране»

1. Таблица координат характерных точек границ территории объекта культурного наследия регионального значения «Жилой дом священника Мартироса Канцапетьяна, кон. XIX в.», расположенного по адресу: Ростовская область, г. Ростов-на-Дону, ул. Советская, 40, литер А, состоящего на государственной охране в соответствии с постановлением Главы Администрации Ростовской области от 09.10.1998 № 411 «О принятии на государственную охрану памятников истории и культуры г. Ростова-на-Дону и мерах по их охране»


Объект культурного наследия регионального значения «Жилой дом священника Мартироса Канцапетьяна, кон. XIX в.», расположен по адресу: Ростовская область, г. Ростов-на-Дону, ул. Советская, 40, литер А, состоит на государственной охране в соответствии с постановлением Главы Администрации Ростовской области от 09.10.1998 № 411 (далее – объект культурного наследия).

Обозначение (номер) характерной точки	Координаты характерных точек во Всемирной геодезической системе координат (WGS-84)		Координаты характерных точек в местной системе координат (МСК)	
	Северной широты	Восточной долготы	X	Y
Точка 1	47°13'42.72	39°45'15.19	422426.59	2207026.42
Точка 2	47°13'43.93	39°45'14.66	422464.05	2207015.89
Точка 3	47°13'44.11	39°45'15.58	422469.33	2207035.40
Точка 4	47°13'43.57	39°45'15.81	422452.49	2207039.94
Точка 5	47°13'43.60	39°45'15.99	422453.49	2207043.77
Точка 6	47°13'43.54	39°45'16.02	422451.71	2207044.26
Точка 7	47°13'43.56	39°45'16.08	422452.11	2207045.71
Точка 8	47°13'42.94	39°45'16.34	422432.99	2207050.88

## 2. Схема границ территории объекта культурного наследия



Условные обозначения:



– объект культурного наследия;




– границы территории объекта культурного наследия;

**1-8**

– характерные точки границ территории объекта культурного наследия.

Председатель комитета  
по охране объектов культурного  
наследия Ростовской области



И.В. Грунский