



КОМИТЕТ ПО ОХРАНЕ ОБЪЕКТОВ КУЛЬТУРНОГО НАСЛЕДИЯ РОСТОВСКОЙ ОБЛАСТИ

ПОСТАНОВЛЕНИЕ

от 29.08.2018 № 20/01-01/187

г. Ростов-на-Дону

Об утверждении границ территории объекта культурного наследия регионального значения «Доходный дом В.А. Павлова, кон. XIX - нач. XX вв.»

В соответствии со статьей 3¹ Федерального закона от 25.06.2002 № 73-ФЗ «Об объектах культурного наследия (памятниках истории и культуры) народов Российской Федерации», на основании проекта границ территории объекта культурного наследия регионального значения «Доходный дом В.А. Павлова, кон. XIX - нач. XX вв.», постановления Главы Администрации Ростовской области от 09.10.1998 № 411 «О принятии на государственную охрану памятников истории и культуры г. Ростова-на-Дону и мерах по их охране» комитет по охране объектов культурного наследия Ростовской области **п о с т а н о в л я е т**:


1. Утвердить границы территории объекта культурного наследия регионального значения «Доходный дом В.А. Павлова, кон. XIX - нач. XX вв.», расположенного по адресу: Ростовская область, г. Ростов-на-Дону, ул. Социалистическая, 73/70, ул. Шаумяна, литер А, состоящего на государственной охране в соответствии с постановлением Главы Администрации Ростовской области от 09.10.1998 № 411, согласно приложению.

2. Определить, что деятельность в границах территории объекта культурного наследия, указанного в пункте 1 настоящего постановления, осуществляется в соответствии с требованиями, предусмотренными статьями 5¹, 47³ Федерального закона от 25.06.2002 № 73-ФЗ.

3. Настоящее постановление вступает в силу со дня его официального опубликования.

4. Контроль за выполнением настоящего постановления возложить на заместителя председателя комитета по охране объектов культурного наследия Ростовской области – начальника отдела охраны объектов культурного наследия Коробову И.В.

Председатель комитета
по охране объектов культурного
наследия Ростовской области



И.В. Грунский

Приложение
к постановлению
комитета по охране объектов
культурного наследия
Ростовской области
от 29.08.2018 № 20/01-01/187

ГРАНИЦЫ

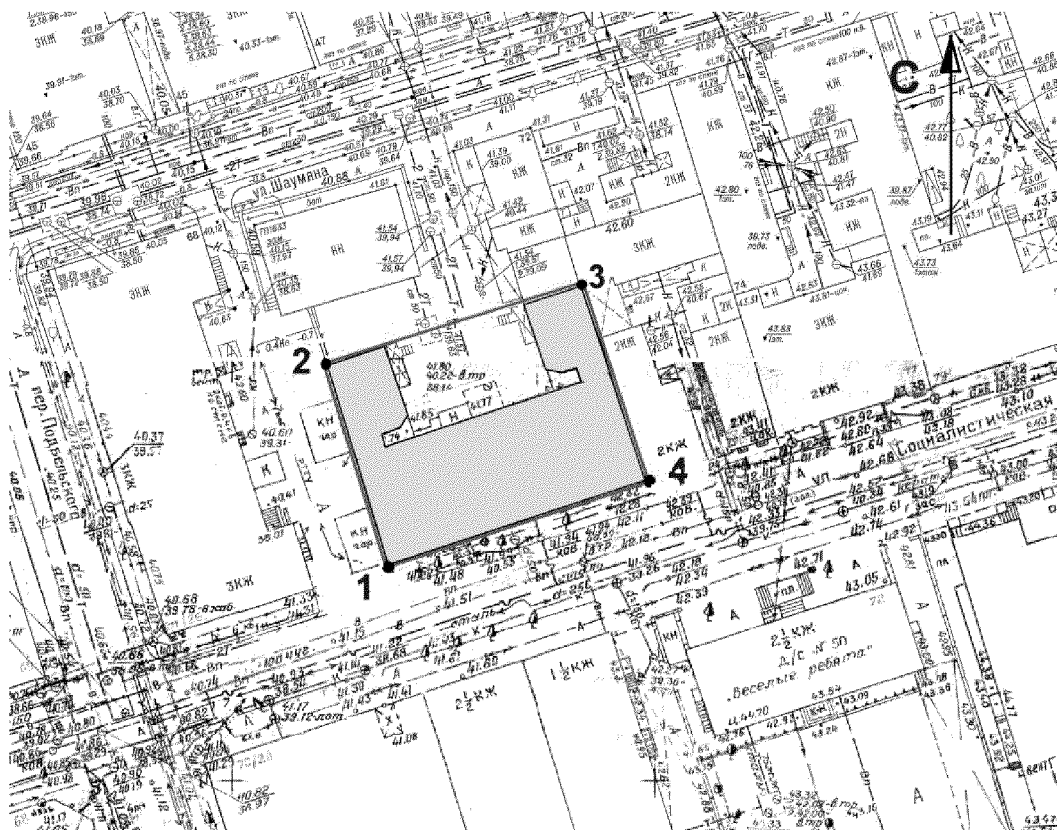
территории объекта культурного наследия регионального значения
«Доходный дом В.А. Павлова, кон. XIX - нач. XX вв.», расположенного по
адресу: Ростовская область, г. Ростов-на-Дону, ул. Социалистическая, 73/70,
ул. Шаумяна, литер А, состоящего на государственной охране в соответствии
с постановлением Главы Администрации Ростовской области от 09.10.1998 № 411
«О принятии на государственную охрану памятников истории и культуры
г. Ростова-на-Дону и мерах по их охране»

1. Таблица координат характерных точек границ территории объекта
культурного наследия регионального значения
«Доходный дом В.А. Павлова, кон. XIX - нач. XX вв.», расположенного по
адресу: Ростовская область, г. Ростов-на-Дону, ул. Социалистическая, 73/70, ул.
Шаумяна, литер А, состоящего на государственной охране в соответствии с
постановлением Главы Администрации Ростовской области от 09.10.1998 № 411
«О принятии на государственную охрану памятников истории и культуры
г. Ростова-на-Дону и мерах по их охране»

Объект культурного наследия регионального значения «Доходный дом В.А. Павлова, кон. XIX - нач. XX вв.» расположен по адресу: Ростовская область, г. Ростов-на-Дону, ул. Социалистическая, 73/70, ул. Шаумяна, литер А, состоит на государственной охране в соответствии с постановлением Главы Администрации Ростовской области от 09.10.1998 № 411 (далее – объект культурного наследия).

Обозначение (номер) характерной точки	Координаты характерных точек во Всемирной геодезической системе координат (WGS-84)		Координаты характерных точек в местной системе координат (МСК)	
	Северной широты	Восточной долготы	X	Y
Точка 1	47°13'10.90	39°42'41.03	421495.92	2203767.47
Точка 2	47°13'11.68	39°42'40.68	421519.97	2203760.62
Точка 3	47°13'11.98	39°42'42.13	421528.91	2203791.20
Точка 4	47°13'11.21	39°42'42.47	421504.85	2203797.99

2. Схема границ территории объекта культурного наследия



Условные обозначения:



– объект культурного наследия;




– границы территории объекта культурного наследия;

1-4

– характерные точки границ территории объекта культурного наследия.

Председатель комитета
по охране объектов культурного
наследия Ростовской области



И.В. Грунский