



## КОМИТЕТ ПО ОХРАНЕ ОБЪЕКТОВ КУЛЬТУРНОГО НАСЛЕДИЯ РОСТОВСКОЙ ОБЛАСТИ

### ПОСТАНОВЛЕНИЕ

от 29.08.2018 № 20/01-01/186

г. Ростов-на-Дону

#### Об утверждении границ территории выявленного объекта культурного наследия «Жилой дом, XIX в.» (уточненное наименование: «Жилой дом В.М. Котлярова»)

В соответствии со статьей 3<sup>1</sup> Федерального закона от 25.06.2002 № 73-ФЗ «Об объектах культурного наследия (памятниках истории и культуры) народов Российской Федерации», на основании проекта границ территории выявленного объекта культурного наследия «Жилой дом, XIX в.» (уточненное наименование: «Жилой дом В.М. Котлярова»), приказа Государственного учреждения «Областная инспекция по охране и эксплуатации памятников истории и культуры» от 29.12.2004 № 191 «Об утверждении списка выявленных объектов культурного наследия» комитет по охране объектов культурного наследия Ростовской области **п о с т а н о в л я е т:**


1. Утвердить границы территории выявленного объекта культурного наследия «Жилой дом, XIX в.» (уточненное наименование: «Жилой дом В.М. Котлярова»), расположенного по адресу: Ростовская область, г. Ростов-на-Дону, ул. Станиславского, 122 (уточненный адрес: Ростовская область, г. Ростов-на-Дону, ул. Станиславского, 122, литеры А, А1), состоящего на государственной охране в соответствии с приказом Государственного учреждения «Областная инспекция по охране и эксплуатации памятников истории и культуры» от 29.12.2004 № 191, согласно приложению.

2. Определить, что деятельность в границах территории объекта культурного наследия, указанного в пункте 1 настоящего постановления, осуществляется в соответствии с требованиями, предусмотренными статьями 5<sup>1</sup>, 47<sup>3</sup> Федерального закона от 25.06.2002 № 73-ФЗ.

3. Настоящее постановление вступает в силу со дня его официального опубликования.

4. Контроль за выполнением настоящего постановления возложить на заместителя председателя комитета по охране объектов культурного наследия Ростовской области – начальника отдела охраны объектов культурного наследия Коробову И.В.

Председатель комитета  
по охране объектов культурного  
наследия Ростовской области



И.В. Грунский

Приложение  
к постановлению  
комитета по охране объектов  
культурного наследия  
Ростовской области  
от 29.08.2018 № 20/01-01/186

**ГРАНИЦЫ**

территории выявленного объекта культурного наследия  
«Жилой дом, XIX в.» (уточненное наименование: «Жилой дом В.М. Котлярова»),  
расположенного по адресу: Ростовская область, г. Ростов-на-Дону  
ул. Станиславского, 122 (уточненный адрес: Ростовская область,  
г. Ростов-на-Дону, ул. Станиславского, 122, литеры А, А1),  
состоящего на государственной охране в соответствии с приказом  
Государственного учреждения «Областная инспекция по охране и эксплуатации  
памятников истории и культуры» от 29.12.2004 № 191 «Об утверждении списка  
выявленных объектов культурного наследия»

1. Таблица координат характерных точек границ территории выявленного  
объекта культурного наследия «Жилой дом, XIX в.»  
(уточненное наименование: «Жилой дом В.М. Котлярова»),  
расположенного по адресу: Ростовская область, г. Ростов-на-Дону,  
ул. Станиславского, 122 (уточненный адрес: Ростовская область, г. Ростов-на-  
Дону, ул. Станиславского, 122, литеры А, А1), состоящего на государственной  
охране в соответствии с приказом Государственного учреждения «Областная  
инспекция по охране и эксплуатации памятников истории и культуры»  
от 29.12.2004 № 191 «Об утверждении списка выявленных объектов культурного  
наследия»



Выявленный объект культурного наследия «Жилой дом, XIX в.» (уточненное  
наименование: «Жилой дом В.М. Котлярова») расположен по адресу: Ростовская  
область, г. Ростов-на-Дону, ул. Станиславского, 122 (уточненный адрес:  
Ростовская область, г. Ростов-на-Дону, ул. Станиславского, 122, литеры А, А1),  
состоит на государственной охране в соответствии с приказом Государственного  
учреждения «Областная инспекция по охране и эксплуатации памятников  
истории и культуры» от 29.12.2004 № 191 (далее – объект культурного наследия).

Обозначение (номер) характерной точки	Координаты характерных точек во Всемирной геодезической системе координат (WGS-84)		Координаты характерных точек в местной системе координат (МСК)	
	Северной широты	Восточной долготы	X	Y
Точка 1	47°13'09.44	39°43'15.35	421439.21	2204488.96
Точка 2	47°13'09.92	39°43'17.39	421453.05	2204532.05
Точка 3	47°13'08.41	39°43'17.96	421406.28	2204543.21
Точка 4	47°13'07.98	39°43'15.94	421393.79	2204500.51


## 2. Схема границ территории объекта культурного наследия



Условные обозначения:

-  – объект культурного наследия;
-  – границы территории объекта культурного наследия;
- 1-4** – характерные точки границ территории объекта культурного наследия.

Председатель комитета  
по охране объектов культурного  
наследия Ростовской области



И.В. Грунский