



## КОМИТЕТ ПО ОХРАНЕ ОБЪЕКТОВ КУЛЬТУРНОГО НАСЛЕДИЯ РОСТОВСКОЙ ОБЛАСТИ

### ПОСТАНОВЛЕНИЕ

от 29.08.2018 № 20/01-01/190

г. Ростов-на-Дону

#### Об утверждении границ территории выявленного объекта культурного наследия «Доходный дом» (уточненное наименование: «Доходный дом Т.П. Егоровой, 1914 – 1915 гг.»)

В соответствии со статьей 3<sup>1</sup> Федерального закона от 25.06.2002 № 73-ФЗ «Об объектах культурного наследия (памятниках истории и культуры) народов Российской Федерации», на основании проекта границ территории выявленного объекта культурного наследия «Доходный дом» (уточненное наименование: «Доходный дом Т.П. Егоровой, 1914 – 1915 гг.»), приказа министерства культуры Ростовской области от 25.05.2007 № 219.1 «Об утверждении списка выявленных объектов культурного наследия, представляющих историко-культурную ценность, расположенных на территории г. Ростова-на-Дону, Новочеркаска, Таганрога» комитет по охране объектов культурного наследия Ростовской области **п о с т а н о в л я е т:**

1. Утвердить границы территории выявленного объекта культурного наследия «Доходный дом» (уточненное наименование: «Доходный дом Т.П. Егоровой, 1914 – 1915 гг.»), расположенного по адресу: Ростовская область, г. Ростов-на-Дону, пр. Ворошиловский, 10/120, ул. Станиславского, литер А (уточненный адрес: Ростовская область, г. Ростов-на-Дону, пр. Ворошиловский, 10/120, ул. Станиславского, литеры А, Мз), состоящего на государственной охране в соответствии с приказом министерства культуры Ростовской области от 25.05.2007 № 219.1, согласно приложению.

2. Определить, что деятельность в границах территории объекта культурного наследия, указанного в пункте 1 настоящего постановления, осуществляется в соответствии с требованиями, предусмотренными статьями 5<sup>1</sup>, 47<sup>3</sup> Федерального закона от 25.06.2002 № 73-ФЗ.

3. Настоящее постановление вступает в силу со дня его официального опубликования.

4. Контроль за выполнением настоящего постановления возложить на заместителя председателя комитета по охране объектов культурного наследия Ростовской области – начальника отдела охраны объектов культурного наследия Коробову И.В.

Председатель комитета  
по охране объектов культурного  
наследия Ростовской области



И.В. Грунский

Приложение  
к постановлению  
комитета по охране объектов  
культурного наследия  
Ростовской области  
от 29.08.2018 № 20/01-01/190

## ГРАНИЦЫ

территории выявленного объекта культурного наследия  
«Доходный дом» (уточненное наименование: «Доходный дом Т.П. Егоровой,  
1914 – 1915 гг.»), расположенного по адресу: Ростовская область,  
г. Ростов-на-Дону, пр. Ворошиловский, 10/120, ул. Станиславского,  
литер А (уточненный адрес: Ростовская область, г. Ростов-на-Дону,  
пр. Ворошиловский, 10/120, ул. Станиславского, литеры А, Мз),  
состоящего на государственной охране в соответствии с приказом  
министерства культуры Ростовской области от 25.05.2007 № 219.1  
«Об утверждении списка выявленных объектов культурного наследия,  
представляющих историко-культурную ценность, расположенных  
на территории г. Ростова-на-Дону, Новочеркасска, Таганрога»

1. Таблица координат характерных точек границ территории  
выявленного объекта культурного наследия «Доходный дом»  
(уточненное наименование: «Доходный дом Т.П. Егоровой,  
1914 – 1915 гг.»), расположенного по адресу: Ростовская область, г. Ростов-на-  
Дону, пр. Ворошиловский, 10/120, ул. Станиславского, литер А (уточненный  
адрес: Ростовская область, г. Ростов-на-Дону, пр. Ворошиловский, 10/120,  
ул. Станиславского, литеры А, Мз), состоящего на государственной охране  
в соответствии с приказом министерства культуры Ростовской области  
от 25.05.2007 № 219.1 «Об утверждении списка выявленных объектов культурного  
наследия, представляющих историко-культурную ценность, расположенных  
на территории г. Ростова-на-Дону, Новочеркасска, Таганрога»



Выявленный объект культурного наследия «Доходный дом» (уточненное  
наименование: «Доходный дом Т.П. Егоровой, 1914 – 1915 гг.») расположен по  
адресу: Ростовская область, г. Ростов-на-Дону, пр. Ворошиловский, 10/120,  
ул. Станиславского, литер А (уточненный адрес: Ростовская область, г. Ростов-на-  
Дону, пр. Ворошиловский, 10/120, ул. Станиславского, литеры А, Мз), состоит на  
государственной охране в соответствии с приказом министерства культуры  
Ростовской области от 25.05.2007 № 219.1 (далее – объект культурного наследия).

Обозначение (номер) характерной точки	Координаты характерных точек во Всемирной геодезической системе координат (WGS-84)		Координаты характерных точек в местной системе координат (МСК)	
	Северной широты	Восточной долготы	X	Y
Точка 1	47°13'09.04	39°43'13.29	421427.43	2204445.45
Точка 2	47°13'09.44	39°43'15.35	421439.21	2204488.96
Точка 3	47°13'07.98	39°43'15.94	421393.79	2204500.51
Точка 4	47°13'07.78	39°43'14.88	421387.94	2204478.29
Точка 5	47°13'07.59	39°43'13.85	421382.51	2204456.40


## 2. Схема границ территории объекта культурного наследия



Условные обозначения:

-  – объект культурного наследия;
-  – границы территории объекта культурного наследия;
- 1-5** – характерные точки границ территории объекта культурного наследия.

Председатель комитета  
по охране объектов культурного  
наследия Ростовской области



И.В. Грунский