



## КОМИТЕТ ПО ОХРАНЕ ОБЪЕКТОВ КУЛЬТУРНОГО НАСЛЕДИЯ РОСТОВСКОЙ ОБЛАСТИ

### ПОСТАНОВЛЕНИЕ

от 17.09.2018 № 20/01-01/212

г. Ростов-на-Дону

#### Об утверждении границ территории объекта культурного наследия регионального значения «Доходный дом Я.С. Гурвича»

В соответствии со статьей 3<sup>1</sup> Федерального закона от 25.06.2002 № 73-ФЗ «Об объектах культурного наследия (памятниках истории и культуры) народов Российской Федерации», на основании проекта границ территории объекта культурного наследия регионального значения «Доходный дом Я.С. Гурвича», постановления Главы Администрации Ростовской области от 09.10.1998 № 411 «О принятии на государственную охрану памятников истории и культуры г. Ростова-на-Дону и мерах по их охране», комитет по охране объектов культурного наследия Ростовской области **п о с т а н о в л я е т**:


1. Утвердить границы территории объекта культурного наследия регионального значения «Доходный дом Я.С. Гурвича», расположенного по адресу: Ростовская область, г. Ростов-на-Дону, ул. Тургеневская, 44/21, ул. Баумана, литер А, состоящего на государственной охране в соответствии с постановлением Главы Администрации Ростовской области от 09.10.1998 № 411, согласно приложению.

2. Определить, что деятельность в границах территории объекта культурного наследия, указанного в пункте 1 настоящего постановления, осуществляется в соответствии с требованиями, предусмотренными статьями 5<sup>1</sup>, 47<sup>3</sup> Федерального закона от 25.06.2002 № 73-ФЗ.

3. Настоящее постановление вступает в силу со дня его официального опубликования.

4. Контроль за выполнением настоящего постановления возложить на заместителя председателя комитета по охране объектов культурного наследия Ростовской области – начальника отдела охраны объектов культурного наследия Коробову И.В.

Председатель комитета  
по охране объектов культурного  
наследия Ростовской области



И.В. Грунский

Приложение  
к постановлению  
комитета по охране объектов  
культурного наследия  
Ростовской области  
от 17.09.2018 № 20/01-01/212

**ГРАНИЦЫ**

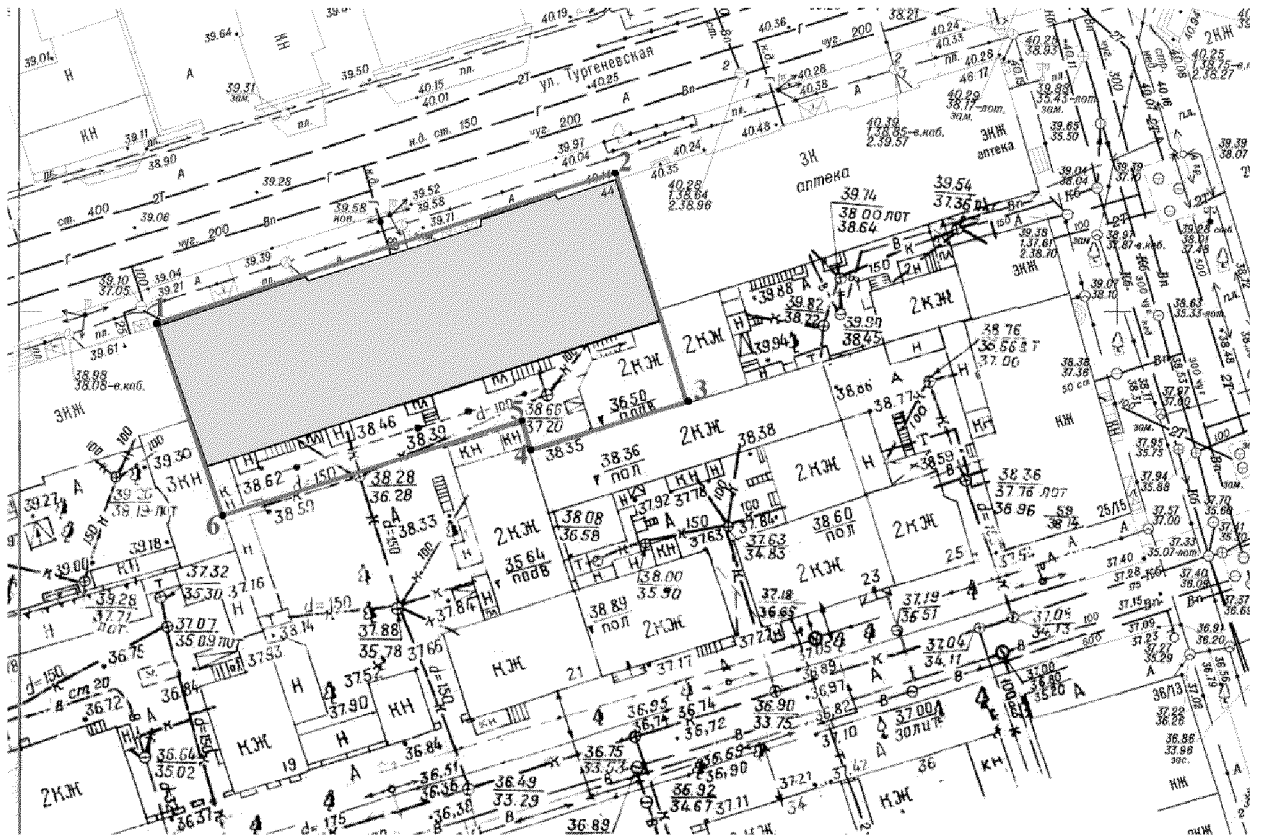
территории объекта культурного наследия регионального значения  
«Доходный дом Я.С. Гурвича», расположенного по адресу: Ростовская  
область, г. Ростов-на-Дону, ул. Тургеневская, 44/21, ул. Баумана, литер А,  
состоящего на государственной охране в соответствии постановлением Главы  
Администрации Ростовской области от 09.10.1998 № 411 «О принятии на  
государственную охрану памятников истории и культуры г. Ростова-на-Дону  
и мерах по их охране»

1. Таблица координат характерных точек границ территории объекта  
культурного наследия регионального значения  
«Доходный дом Я.С. Гурвича», расположенного по адресу: Ростовская  
область, г. Ростов-на-Дону, ул. Тургеневская, 44/21, ул. Баумана, литер А,  
состоящего на государственной охране в соответствии постановлением Главы  
Администрации Ростовской области от 09.10.1998 № 411 «О принятии на  
государственную охрану памятников истории и культуры г. Ростова-на-Дону  
и мерах по их охране»

Объект культурного наследия регионального значения «Доходный дом Я.С. Гурвича» расположен по адресу: Ростовская область, г. Ростов-на-Дону, ул. Тургеневская, 44/21, ул. Баумана, литер А, состоит на государственной охране в соответствии с постановлением Главы Администрации Ростовской области от 09.10.1998 № 411 (далее – объект культурного наследия).

Обозначение (номер) характерной точки	Координаты характерных точек во Всемирной геодезической системе координат (WGS-84)		Координаты характерных точек в местной системе координат (МСК)	
	Северной широты	Восточной долготы	X	Y
Точка 1	47°13'00.25	39°42'50.13	421163.76	2203953.67
Точка 2	47°13'00.67	39°42'52.13	421176.23	2203995.88
Точка 3	47°13'00.00	39°42'52.43	421155.49	2204001.89
Точка 4	47°12'59.86	39°42'51.75	421151.31	2203987.49
Точка 5	47°12'59.95	39°42'51.70	421154.07	2203986.59
Точка 6	47°12'59.67	39°42'50.40	421145.76	2203959.07

## 2. Схема границ территории объекта культурного наследия



Условные обозначения:



– объект культурного наследия;




– границы территории объекта культурного наследия;

**1-6**

– характерные точки границ территории объекта культурного наследия.

Председатель комитета  
по охране объектов культурного  
наследия Ростовской области



И.В. Грунский