



## КОМИТЕТ ПО ОХРАНЕ ОБЪЕКТОВ КУЛЬТУРНОГО НАСЛЕДИЯ РОСТОВСКОЙ ОБЛАСТИ

### ПОСТАНОВЛЕНИЕ

от 24.09.2018 № 20/01-01/233

г. Ростов-на-Дону

#### Об утверждении границ территории объекта культурного наследия регионального значения «Доходный дом Ш.М. Эрберг»

В соответствии со статьей 3<sup>1</sup> Федерального закона от 25.06.2002 № 73-ФЗ «Об объектах культурного наследия (памятниках истории и культуры) народов Российской Федерации», на основании проекта границ территории объекта культурного наследия регионального значения «Доходный дом Ш.М. Эрберг», постановления Главы Администрации Ростовской области от 09.10.1998 № 411 «О принятии на государственную охрану памятников истории и культуры г. Ростова-на-Дону и мерах по их охране», комитет по охране объектов культурного наследия Ростовской области **п о с т а н о в л я е т**:


1. Утвердить границы территории объекта культурного наследия регионального значения «Доходный дом Ш.М. Эрберг», расположенного по адресу: Ростовская область, г. Ростов-на-Дону, ул. Ульяновская, 25, литер А, состоящего на государственной охране в соответствии с постановлением Главы Администрации Ростовской области от 09.10.1998 № 411, согласно приложению.

2. Определить, что деятельность в границах территории объекта культурного наследия, указанного в пункте 1 настоящего постановления, осуществляется в соответствии с требованиями, предусмотренными статьями 5<sup>1</sup>, 47<sup>3</sup> Федерального закона от 25.06.2002 № 73-ФЗ.

3. Настоящее постановление вступает в силу со дня его официального опубликования.

4. Контроль за выполнением настоящего постановления возложить на заместителя председателя комитета по охране объектов культурного наследия Ростовской области – начальника отдела охраны объектов культурного наследия Коробову И.В.

Председатель комитета  
по охране объектов культурного  
наследия Ростовской области



И.В. Грунский

Приложение  
к постановлению  
комитета по охране объектов  
культурного наследия  
Ростовской области  
от 24.09.2018 № 20/01-01/233

**ГРАНИЦЫ**

территории объекта культурного наследия регионального значения  
«Доходный дом Ш.М. Эрберг», расположенного по адресу: Ростовская  
область, г. Ростов-на-Дону, ул. Ульяновская, 25, литер А, состоящего на  
государственной охране в соответствии постановлением Главы Администрации  
Ростовской области от 09.10.1998 № 411 «О принятии на государственную охрану  
памятников истории и культуры г. Ростова-на-Дону и мерах по их охране»

1. Таблица координат характерных точек границ территории  
объекта культурного наследия регионального значения  
«Доходный дом Ш.М. Эрберг», расположенного по адресу: Ростовская  
область, г. Ростов-на-Дону, ул. Ульяновская, 25, литер А, состоящего на  
государственной охране в соответствии постановлением Главы Администрации  
Ростовской области от 09.10.1998 № 411 «О принятии на государственную охрану  
памятников истории и культуры г. Ростова-на-Дону и мерах по их охране»

Объект культурного наследия регионального значения «Доходный дом Ш.М. Эрберг» расположен по адресу: Ростовская область, г. Ростов-на-Дону, ул. Ульяновская, 25, литер А, состоит на государственной охране в соответствии с постановлением Главы Администрации Ростовской области от 09.10.1998 № 411 (далее – объект культурного наследия).

Обозначение (номер) характерной точки	Координаты характерных точек во Всемирной геодезической системе координат (WGS-84)		Координаты характерных точек в местной системе координат (МСК)	
	Северной широты	Восточной долготы	X	Y
Точка 1	47°12'58.07	39°42'52.48	421095.81	2204001.94
Точка 2	47°12'58.18	39°42'53.05	421098.92	2204013.98
Точка 3	47°12'58.24	39°42'53.02	421100.86	2204013.49
Точка 4	47°12'58.31	39°42'53.37	421102.70	2204020.81
Точка 5	47°12'57.51	39°42'53.68	421078.00	2204027.00
Точка 6	47°12'57.37	39°42'53.03	421073.82	2204013.28
Точка 7	47°12'57.73	39°42'52.87	421085.21	2204010.07
Точка 8	47°12'57.72	39°42'52.79	421084.72	2204008.40
Точка 9	47°12'57.80	39°42'52.76	421087.32	2204007.75

Точка 10

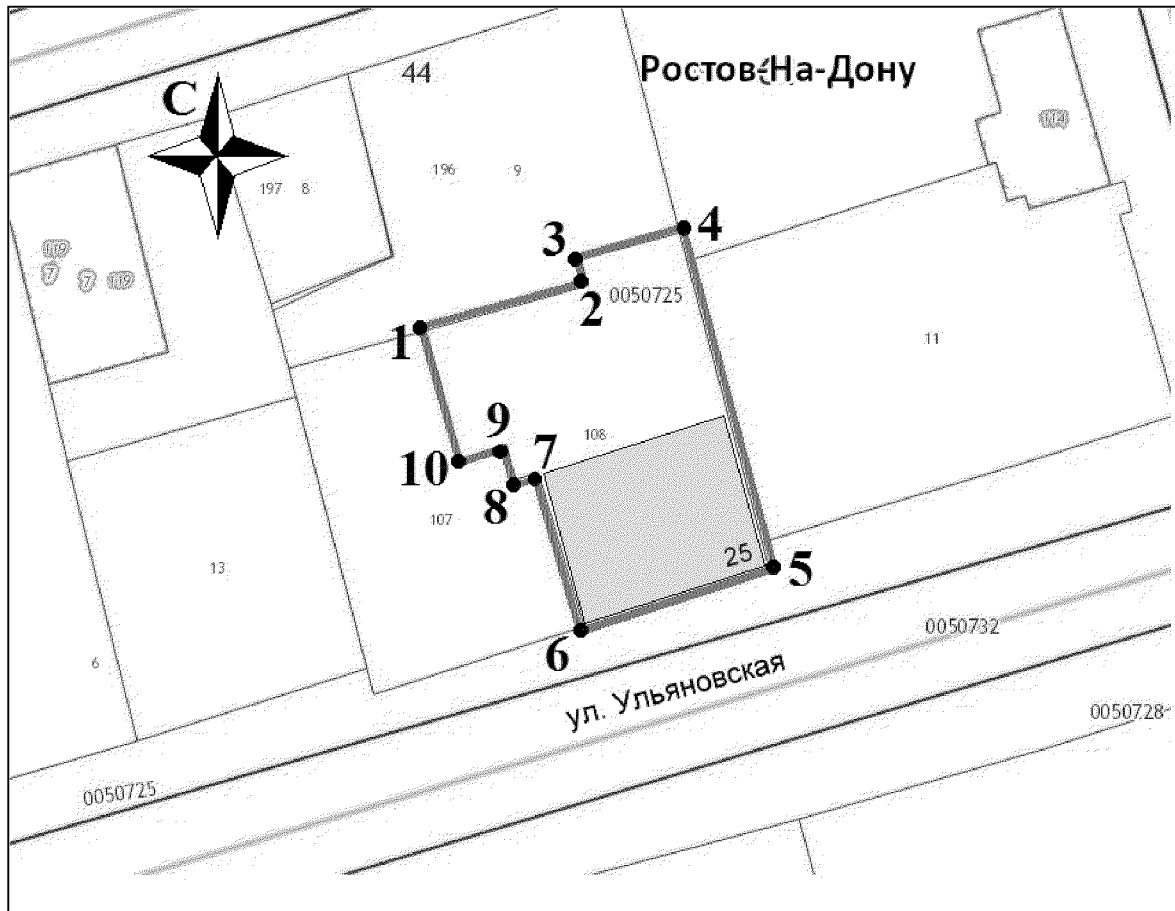
47°12'57.77

39°42'52.60

421086.34

2204004.43

## 2. Схема границ территории объекта культурного наследия



Условные обозначения:



– объект культурного наследия;




– границы территории объекта культурного наследия;

**1-10**

– характерные точки границ территории объекта культурного наследия.

Председатель комитета  
по охране объектов культурного  
наследия Ростовской области



И.В. Грунский