



## КОМИТЕТ ПО ОХРАНЕ ОБЪЕКТОВ КУЛЬТУРНОГО НАСЛЕДИЯ РОСТОВСКОЙ ОБЛАСТИ

### ПОСТАНОВЛЕНИЕ

от 24.09.2018 № 20/01-01/226

г. Ростов-на-Дону

#### Об утверждении границ территории выявленного объекта культурного наследия «Доходный дом, 1910-е гг.» (уточненное наименование: «Доходный дом П. и Н. Николенко, 1914 г.»)

В соответствии со статьей 3<sup>1</sup> Федерального закона от 25.06.2002 № 73-ФЗ «Об объектах культурного наследия (памятниках истории и культуры) народов Российской Федерации», на основании проекта границ территории выявленного объекта культурного наследия «Доходный дом, 1910-е гг.» (уточненное наименование: «Доходный дом П. и Н. Николенко, 1914 г.»), приказа государственного учреждения «Областная инспекция по охране и эксплуатации памятников истории и культуры» от 20.12.2004 № 183 «Об утверждении списка выявленных объектов культурного наследия», комитет по охране объектов культурного наследия Ростовской области **п о с т а н о в л я е т :**

1. Утвердить границы территории выявленного объекта культурного наследия «Доходный дом, 1910-е гг.» (уточненное наименование: «Доходный дом П. и Н. Николенко, 1914 г.»), расположенного по адресу: Ростовская область, г. Ростов-на-Дону, ул. Б. Садовая, 95 (уточненный адрес: Ростовская область, г. Ростов-на-Дону, ул. Б. Садовая, 95, литер А), состоящего на государственной охране в соответствии с приказом государственного учреждения «Областная инспекция по охране и эксплуатации памятников истории и культуры» от 20.12.2004 № 183, согласно приложению.

2. Определить, что деятельность в границах территории объекта культурного наследия, указанного в пункте 1 настоящего постановления, осуществляется в соответствии с требованиями, предусмотренными статьями 5<sup>1</sup>, 47<sup>3</sup> Федерального закона от 25.06.2002 № 73-ФЗ.

3. Настоящее постановление вступает в силу со дня его официального опубликования.

4. Контроль за выполнением настоящего постановления возложить на заместителя председателя комитета по охране объектов культурного наследия Ростовской области — начальника отдела охраны объектов культурного наследия Коробову И.В.

Председатель комитета  
по охране объектов культурного  
наследия Ростовской области



И.В. Грунский

Приложение  
к постановлению  
комитета по охране объектов  
культурного наследия  
Ростовской области  
от 24.09.2018 № 20/01-01/226

**ГРАНИЦЫ**

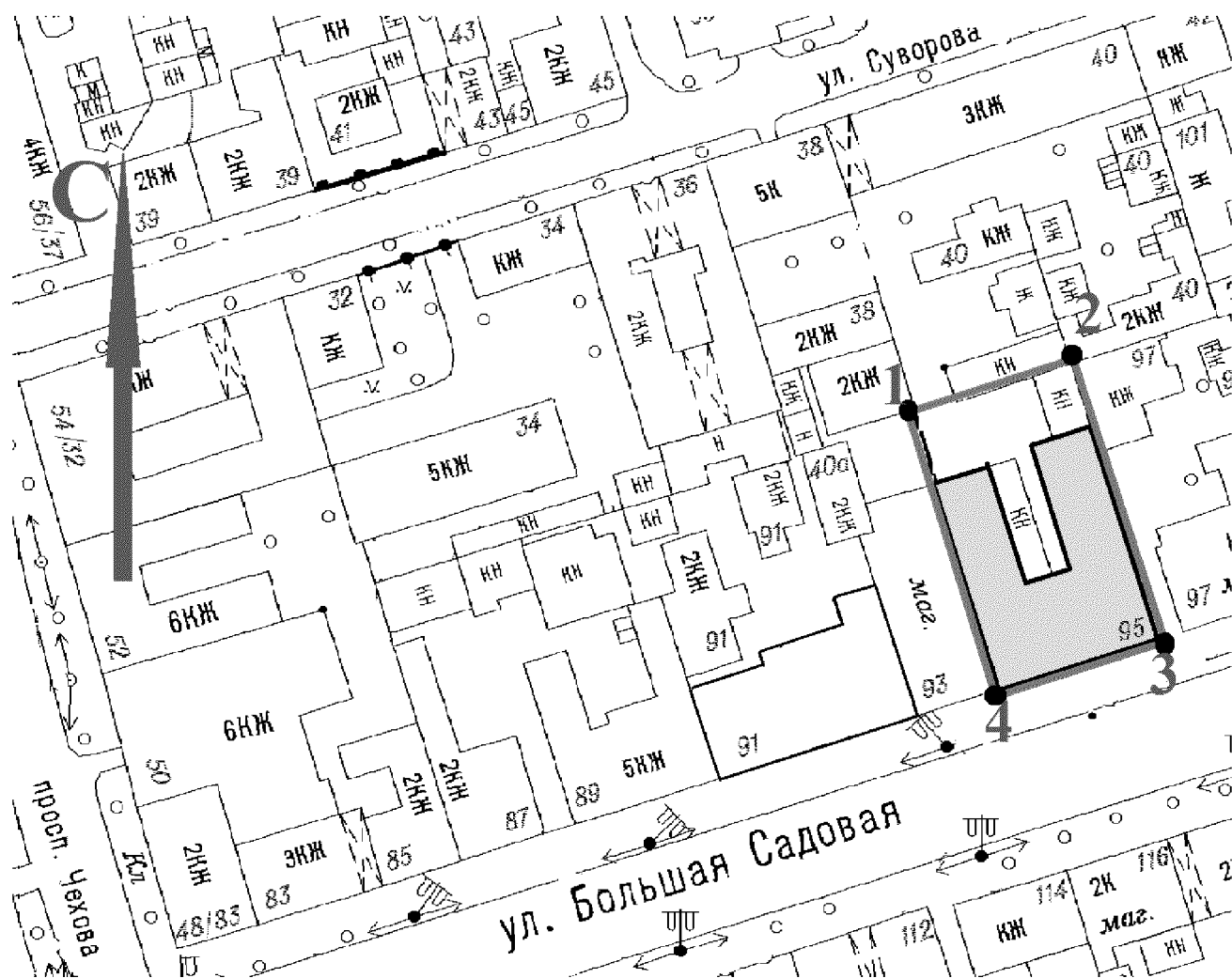
территории выявленного объекта культурного наследия «Доходный дом, 1910-е гг.» (уточненное наименование: «Доходный дом П. и Н. Николенко, 1914 г.»), расположенного по адресу: Ростовская область, г. Ростов-на-Дону, ул. Б. Садовая, 95 (уточненный адрес: Ростовская область, г. Ростов-на-Дону, ул. Б. Садовая, 95, литер А), состоящего на государственной охране в соответствии с приказом государственного учреждения «Областная инспекция по охране и эксплуатации памятников истории и культуры» от 20.12.2004 № 183 «Об утверждении списка выявленных объектов культурного наследия»

1. Таблица координат характерных точек границ территории выявленного объекта культурного наследия «Доходный дом, 1910-е гг.» (уточненное наименование: «Доходный дом П. и Н. Николенко, 1914 г.»), расположенного по адресу: Ростовская область, г. Ростов-на-Дону, ул. Б. Садовая, 95 (уточненный адрес: Ростовская область, г. Ростов-на-Дону, ул. Б. Садовая, 95, литер А), состоящего на государственной охране в соответствии с приказом государственного учреждения «Областная инспекция по охране и эксплуатации памятников истории и культуры» от 20.12.2004 № 183 «Об утверждении списка выявленных объектов культурного наследия»


Выявленный объект культурного наследия «Доходный дом, 1910-е гг.» (уточненное наименование: «Доходный дом П. и Н. Николенко, 1914 г.») расположен по адресу: Ростовская область, г. Ростов-на-Дону, ул. Б. Садовая, 95 (уточненный адрес: Ростовская область, г. Ростов-на-Дону, ул. Б. Садовая, 95, литер А), состоит на государственной охране в соответствии с приказом государственного учреждения «Областная инспекция по охране и эксплуатации памятников истории и культуры» от 20.12.2004 № 183 (далее – объект культурного наследия).

Обозначение (номер) характерной точки	Координаты характерных точек во Всемирной геодезической системе координат (WGS-84)		Координаты характерных точек в местной системе координат (МСК)	
	Северной широты	Восточной долготы	X	Y
Точка 1	47°13'28.10	39°43'32.66	422009.57	2204862.47
Точка 2	47°13'28.32	39°43'33.70	422015.87	2204884.46
Точка 3	47°13'26.89	39°43'34.35	421971.37	2204897.30
Точка 4	47°13'26.66	39°43'33.30	421964.71	2204875.24

## 2. Схема границ территории объекта культурного наследия



Условные обозначения:



— объект культурного наследия;




— границы территории объекта культурного наследия;

1-4

— характерные точки границ территории объекта культурного наследия.

Председатель комитета  
по охране объектов культурного  
наследия Ростовской области



И.В. Грунский