



КОМИТЕТ ПО ОХРАНЕ ОБЪЕКТОВ КУЛЬТУРНОГО НАСЛЕДИЯ РОСТОВСКОЙ ОБЛАСТИ

ПОСТАНОВЛЕНИЕ

от 25.09.2018 № 20/01-01/244

г. Ростов-на-Дону

Об утверждении границ территории выявленного объекта культурного наследия «Жилой дом предприятия Ростовский-на-Дону «Холодильник», 1953 г., арх. Соколов Н.П.»

В соответствии со статьей 3¹ Федерального закона от 25.06.2002 № 73-ФЗ «Об объектах культурного наследия (памятниках истории и культуры) народов Российской Федерации», на основании проекта границ территории выявленного объекта культурного наследия «Жилой дом предприятия Ростовский-на-Дону «Холодильник», 1953 г., арх. Соколов Н.П.», приказа государственного учреждения «Областная инспекция по охране и эксплуатации памятников истории и культуры» от 20.12.2004 № 183 «Об утверждении списка выявленных объектов культурного наследия» комитет по охране объектов культурного наследия Ростовской области **п о с т а н о в л я е т:**


1. Утвердить границы территории выявленного объекта культурного наследия «Жилой дом предприятия Ростовский-на-Дону «Холодильник», 1953 г., арх. Соколов Н.П.», расположенного по адресу: Ростовская область, г. Ростов-на-Дону, ул. Б. Садовая, 92 (уточненный адрес: Ростовская область, г. Ростов-на-Дону, ул. Б. Садовая, 92/83, ул. Шаумяна, литер А), состоящего на государственной охране в соответствии с приказом государственного учреждения «Областная инспекция по охране и эксплуатации памятников истории и культуры» от 20.12.2004 № 183, согласно приложению.

2. Определить, что деятельность в границах территории объекта культурного наследия, указанного в пункте 1 настоящего постановления, осуществляется в соответствии с требованиями, предусмотренными статьями 5¹, 47³ Федерального закона от 25.06.2002 № 73-ФЗ.

3. Настоящее постановление вступает в силу со дня его официального опубликования.

4. Контроль за выполнением настоящего постановления возложить на заместителя председателя комитета по охране объектов культурного наследия Ростовской области – начальника отдела охраны объектов культурного наследия Коробову И.В.

Председатель комитета
по охране объектов культурного
наследия Ростовской области



И.В. Грунский

Приложение
к постановлению
комитета по охране объектов
культурного наследия
Ростовской области
от 25.09.2018 № 20/01-01/244

ГРАНИЦЫ

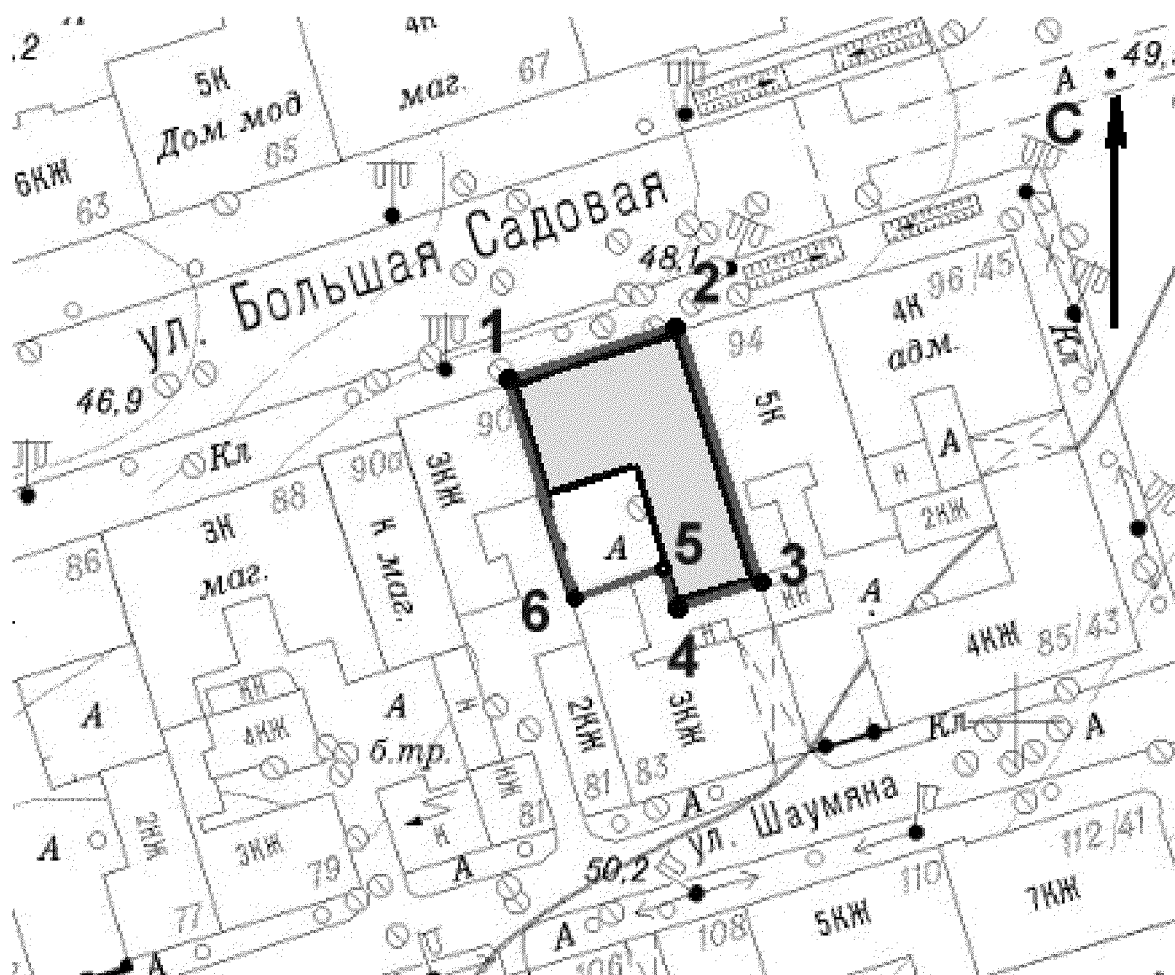
территории выявленного объекта культурного наследия
«Жилой дом предприятия Ростовский-на-Дону «Холодильник», 1953 г.,
арх. Соколов Н.П.», расположенного по адресу: Ростовская область, г. Ростов-на-
Дону, ул. Б. Садовая, 92 (уточненный адрес: Ростовская область, г. Ростов-на-
Дону, ул. Б. Садовая, 92/83, ул. Шаумяна, литер А), состоящего на
государственной охране в соответствии с приказом государственного учреждения
«Областная инспекция по охране и эксплуатации памятников истории и культуры»
от 20.12.2004 № 183 «Об утверждении списка выявленных объектов культурного
наследия»

1. Таблица координат характерных точек границ территории выявленного объекта культурного наследия «Жилой дом предприятия Ростовский-на-Дону «Холодильник», 1953 г., арх. Соколов Н.П.», расположенного по адресу: Ростовская область, г. Ростов-на-Дону, ул. Б. Садовая, 92 (уточненный адрес: Ростовская область, г. Ростов-на-Дону, ул. Б. Садовая, 92/83, ул. Шаумяна, литер А), состоящего на государственной охране в соответствии с приказом государственного учреждения «Областная инспекция по охране и эксплуатации памятников истории и культуры» от 20.12.2004 № 183 «Об утверждении списка выявленных объектов культурного наследия»

Выявленный объект культурного наследия «Жилой дом предприятия Ростовский-на-Дону «Холодильник», 1953 г., арх. Соколов Н.П.» расположен по адресу: Ростовская область, г. Ростов-на-Дону, ул. Б. Садовая, 92 (уточненный адрес: Ростовская область, г. Ростов-на-Дону, ул. Б. Садовая, 92/83, ул. Шаумяна, литер А), состоит на государственной охране в соответствии с приказом государственного учреждения «Областная инспекция по охране и эксплуатации памятников истории и культуры» от 20.12.2004 № 183 (далее – объект культурного наследия).


| Обозначение (номер) характерной точки | Координаты характерных точек во Всемирной геодезической системе координат (WGS-84) | | Координаты характерных точек в местной системе координат (МСК) | |
|--|---|----------------------|--|------------|
| | Северной широты | Восточной долготы | X | Y |
| Точка 1 | 47°13'19.33 | 39°43'03.47 | 421748.57 | 2204243.95 |
| Точка 2 | 47°13'19.52 | 39°43'04.36 | 421754.10 | 2204262.70 |
| Точка 3 | 47°13'18.55 | 39°43'04.75 | 421724.03 | 2204270.49 |
| Точка 4 | 47°13'18.46 | 39°43'04.27 | 421721.46 | 2204260.31 |
| Точка 5 | 47°13'18.63 | 39°43'04.20 | 421726.81 | 2204258.91 |
| Точка 6 | 47°13'18.55 | 39°43'03.74 | 421724.24 | 2204249.26 |

2. Схема границ территории объекта культурного наследия




Условные обозначения:

 – объект культурного наследия;

 – границы территории объекта культурного наследия;

1-6 – характерные точки границ территории объекта культурного наследия.

Председатель комитета
по охране объектов культурного
наследия Ростовской области



И.В. Грунский