



КОМИТЕТ ПО ОХРАНЕ ОБЪЕКТОВ КУЛЬТУРНОГО НАСЛЕДИЯ РОСТОВСКОЙ ОБЛАСТИ

ПОСТАНОВЛЕНИЕ

от 27.09.2018 № 20/01-01/253

Ростов-на-Дону

Об утверждении границ территории выявленного объекта культурного наследия «Дом Е. Каяловой, IV четв. XIX в. (2 здания)» (уточненное наименование: «Домовладение О. Аладжалова»)

В соответствии со статьей 3¹ Федерального закона от 25.06.2002 № 73-ФЗ «Об объектах культурного наследия (памятниках истории и культуры) народов Российской Федерации», на основании проекта границ территории выявленного объекта культурного наследия «Дом Е. Каяловой, IV четв. XIX в. (2 здания)» (уточненное наименование: «Домовладение О. Аладжалова»), приказа государственного учреждения «Областная инспекция по охране и эксплуатации памятников истории и культуры» от 20.12.2004 № 183 «Об утверждении списка выявленных объектов культурного наследия» комитет по охране объектов культурного наследия Ростовской области **п о с т а н о в л я е т**:

1. Утвердить границы территории выявленного объекта культурного наследия «Дом Е. Каяловой, IV четв. XIX в. (2 здания)» (уточненное наименование: «Домовладение О. Аладжалова»), расположенного по адресу: Ростовская область, г. Ростов-на-Дону, ул. Закруткина, 29/12, ул. 11-я Линия (уточненный адрес: Ростовская область, г. Ростов-на-Дону, ул. Закруткина, 29/12, ул. 11-я Линия, литеры А, Б), состоящего на государственной охране в соответствии с приказом государственного учреждения «Областная инспекция по охране и эксплуатации памятников истории и культуры» от 20.12.2004 № 183, согласно приложению.

2. Определить, что деятельность в границах территории объекта культурного наследия, указанного в пункте 1 настоящего постановления, осуществляется в соответствии с требованиями, предусмотренными статьями 5¹, 47³ Федерального закона от 25.06.2002 № 73-ФЗ.

3. Настоящее постановление вступает в силу со дня его официального опубликования.

4. Контроль за выполнением настоящего постановления возложить на заместителя председателя комитета по охране объектов культурного наследия Ростовской области – начальника отдела охраны объектов культурного наследия Коробову И.В.

Председатель комитета
по охране объектов культурного
наследия Ростовской области



И.В. Грунский

Приложение
к постановлению
комитета по охране объектов
культурного наследия
Ростовской области
от 27.09.2018 № 20/01-01/253

ГРАНИЦЫ

территории выявленного объекта культурного наследия

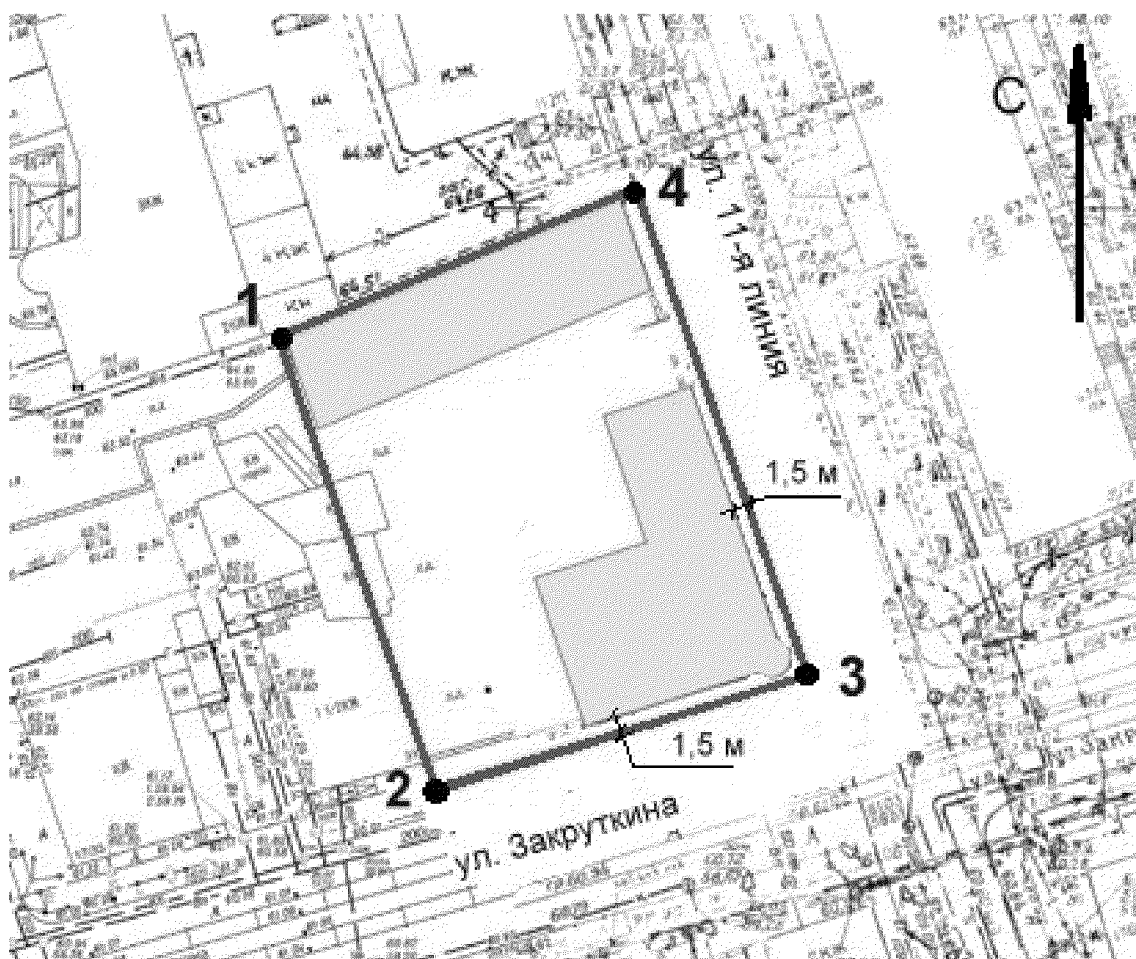
«Дом Е. Каяловой, IV четв. XIX в. (2 здания)» (уточненное наименование: «Домовладение О. Аладжалова»), расположенного по адресу: Ростовская область, г. Ростов-на-Дону, ул. Закруткина, 29/12, ул. 11-я Линия (уточненный адрес: Ростовская область, г. Ростов-на-Дону, ул. Закруткина, 29/12, ул. 11-я Линия, литеры А, Б), состоящего на государственной охране в соответствии с приказом государственного учреждения «Областная инспекция по охране и эксплуатации памятников истории и культуры» от 20.12.2004 № 183 «Об утверждении списка выявленных объектов культурного наследия»

1. Таблица координат характерных точек границ территории выявленного объекта культурного наследия «Дом Е. Каяловой, IV четв. XIX в. (2 здания)» (уточненное наименование: «Домовладение О. Аладжалова»), расположенного по адресу: Ростовская область, г. Ростов-на-Дону, ул. Закруткина, 29/12, ул. 11-я Линия (уточненный адрес: Ростовская область, г. Ростов-на-Дону, ул. Закруткина, 29/12, ул. 11-я Линия, литеры А, Б), состоящего на государственной охране в соответствии с приказом государственного учреждения «Областная инспекция по охране и эксплуатации памятников истории и культуры» от 20.12.2004 № 183 «Об утверждении списка выявленных объектов культурного наследия»

Выявленный объект культурного наследия «Дом Е. Каяловой, IV четв. XIX в. (2 здания)» (уточненное наименование: «Домовладение О. Аладжалова») расположен по адресу: Ростовская область, г. Ростов-на-Дону, ул. Закруткина, 29/12, ул. 11-я Линия (уточненный адрес: Ростовская область, г. Ростов-на-Дону, ул. Закруткина, 29/12, ул. 11-я Линия, литеры А, Б), состоит на государственной охране в соответствии с приказом государственного учреждения «Областная инспекция по охране и эксплуатации памятников истории и культуры» от 20.12.2004 № 183 (далее – объект культурного наследия).


Обозначение (номер) характерной точки	Координаты характерных точек во Всемирной геодезической системе координат (WGS-84)		Координаты характерных точек в местной системе координат (МСК)	
	Северной широты	Восточной долготы	X	Y
Точка 1	47°13'41.03	39°45'23.67	422371.60	2207203.97
Точка 2	47°13'39.84	39°45'24.22	422334.52	2207215.02
Точка 3	47°13'40.13	39°45'25.75	422343.11	2207247.30
Точка 4	47°13'41.43	39°45'25.08	422383.39	2207233.89

2. Схема границ территории объекта культурного наследия




Условные обозначения:

 – объект культурного наследия;

 – границы территории объекта культурного наследия;

1-4 – характерные точки границ территории объекта культурного наследия.

Председатель комитета
по охране объектов культурного
наследия Ростовской области



И.В. Грунский