



## КОМИТЕТ ПО ОХРАНЕ ОБЪЕКТОВ КУЛЬТУРНОГО НАСЛЕДИЯ РОСТОВСКОЙ ОБЛАСТИ

### ПОСТАНОВЛЕНИЕ

от 05.10.2018 № 20/01-01/268

г. Ростов-на-Дону

#### Об утверждении границ территории объекта культурного наследия регионального значения «Многоэтажный жилой дом с магазинами в первом этаже, 1954 г., арх. Л.Л. Эберг»

В соответствии со статьей 3<sup>1</sup> Федерального закона от 25.06.2002 № 73-ФЗ «Об объектах культурного наследия (памятниках истории и культуры) народов Российской Федерации», на основании проекта границ территории объекта культурного наследия регионального значения «Многоэтажный жилой дом с магазинами в первом этаже, 1954 г., арх. Л.Л. Эберг», постановления Главы Администрации Ростовской области от 09.10.1998 № 411 «О принятии на государственную охрану памятников истории и культуры г. Ростова-на-Дону и мерах по их охране» комитет по охране объектов культурного наследия Ростовской области **п о с т а н о в л я е т**:


1. Утвердить границы территории объекта культурного наследия регионального значения «Многоэтажный жилой дом с магазинами в первом этаже, 1954 г., арх. Л.Л. Эберг», расположенного по адресу: Ростовская область, г. Ростов-на-Дону, ул. Темерницкая, 53/17, пер. Соборный/56, ул. Серафимовича, литер А, состоящего на государственной охране в соответствии с постановлением Главы Администрации Ростовской области от 09.10.1998 № 411, согласно приложению.

2. Определить, что деятельность в границах территории объекта культурного наследия, указанного в пункте 1 настоящего постановления, осуществляется в соответствии с требованиями, предусмотренными статьями 5<sup>1</sup>, 47<sup>3</sup> Федерального закона от 25.06.2002 № 73-ФЗ.

3. Настоящее постановление вступает в силу со дня его официального опубликования.

4. Контроль за выполнением настоящего постановления возложить на заместителя председателя комитета по охране объектов культурного наследия Ростовской области – начальника отдела охраны объектов культурного наследия Коробову И.В.

Председатель комитета  
по охране объектов культурного  
наследия Ростовской области



И.В. Грунский

Приложение  
к постановлению  
комитета по охране объектов  
культурного наследия  
Ростовской области  
от 05.10.2018 № 20/01-01/268

**ГРАНИЦЫ**

территории объекта культурного наследия регионального значения «Многоэтажный жилой дом с магазинами в первом этаже, 1954 г., арх. Л.Л. Эберг», расположенного по адресу: Ростовская область, г. Ростов-на-Дону, ул. Темерницкая, 53/17, пер. Соборный/56, ул. Серафимовича, литер А, состоящего на государственной охране в соответствии с постановлением Главы Администрации Ростовской области от 09.10.1998 № 411 «О принятии на государственную охрану памятников истории и культуры г. Ростова-на-Дону и мерах по их охране»

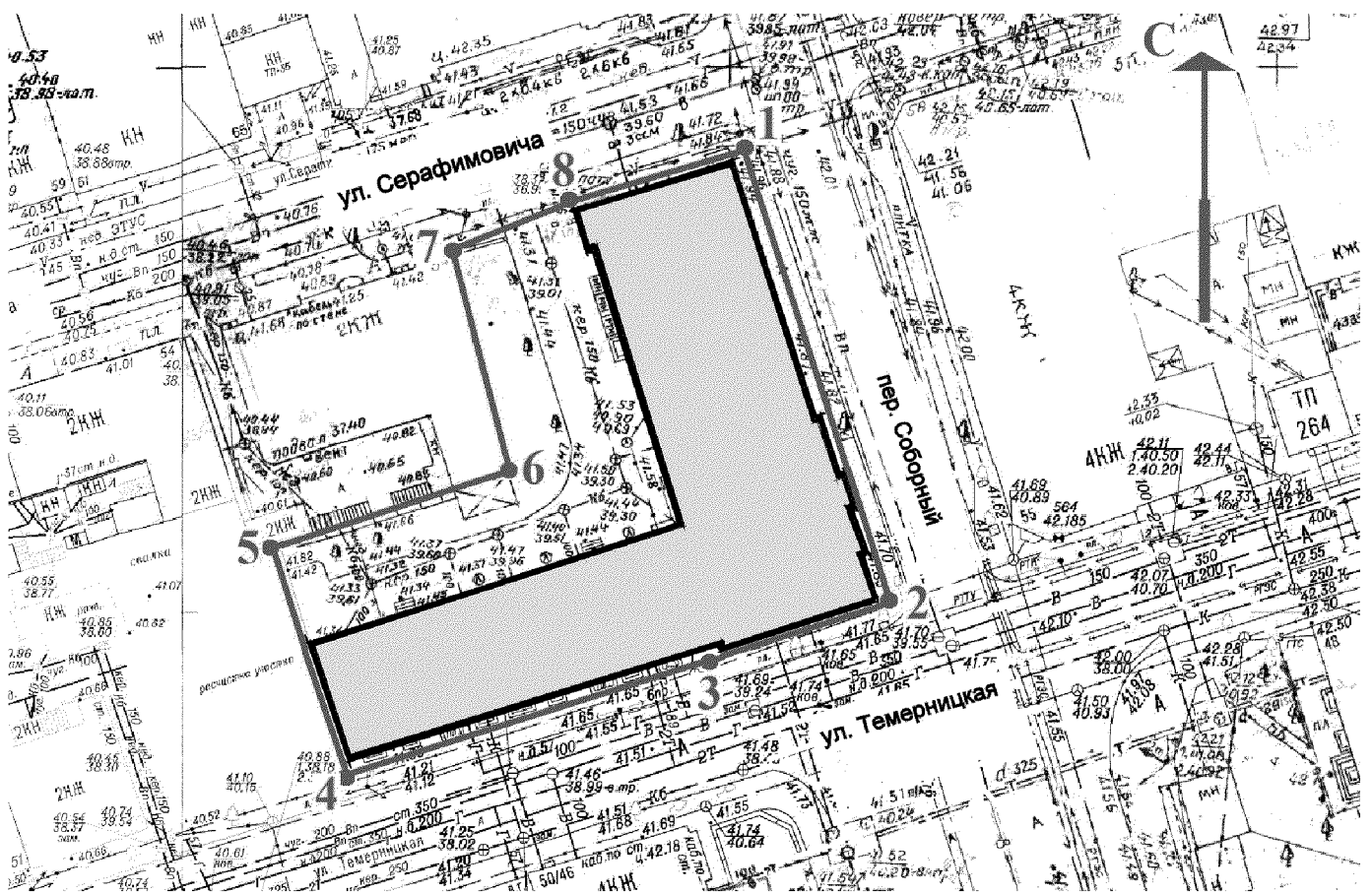
1. Таблица координат характерных точек границ территории объекта культурного наследия регионального значения

«Многоэтажный жилой дом с магазинами в первом этаже, 1954 г., арх. Л.Л. Эберг», расположенного по адресу: Ростовская область, г. Ростов-на-Дону, ул. Темерницкая, 53/17, пер. Соборный/56, ул. Серафимовича, литер А, состоящего на государственной охране в соответствии с постановлением Главы Администрации Ростовской области от 09.10.1998 № 411 «О принятии на государственную охрану памятников истории и культуры г. Ростова-на-Дону и мерах по их охране»


Объект культурного наследия регионального значения «Многоэтажный жилой дом с магазинами в первом этаже, 1954 г., арх. Л.Л. Эберг» расположен по адресу: Ростовская область, г. Ростов-на-Дону, ул. Темерницкая, 53/17, пер. Соборный/56, ул. Серафимовича, литер А, состоит на государственной охране в соответствии с постановлением Главы Администрации Ростовской области от 09.10.1998 № 411 (далее – объект культурного наследия).

Обозначение (номер) характерной точки	Координаты характерных точек во Всемирной геодезической системе координат (WGS-84)		Координаты характерных точек в местной системе координат (МСК)	
	Северной широты	Восточной долготы	X	Y
Точка 1	47°13'08.23	39°42'40.13	421413.72	2203747.23
Точка 2	47°13'06.87	39°42'40.75	421371.47	2203759.61
Точка 3	47°13'06.73	39°42'40.05	421367.30	2203744.81
Точка 4	47°13'06.40	39°42'38.42	421357.67	2203710.41
Точка 5	47°13'07.09	39°42'38.10	421379.16	2203703.90
Точка 6	47°13'07.30	39°42'39.16	421385.19	2203726.33
Точка 7	47°13'07.97	39°42'38.88	421406.09	2203720.89
Точка 8	47°13'08.06	39°42'39.31	421408.87	2203729.97

## 2. Схема границ территории объекта культурного наследия



Условные обозначения:



– объект культурного наследия;




– границы территории объекта культурного наследия;

1-8

– характерные точки границ территории объекта культурного наследия.

Председатель комитета  
по охране объектов культурного  
наследия Ростовской области



И.В. Грунский