



КОМИТЕТ ПО ОХРАНЕ ОБЪЕКТОВ КУЛЬТУРНОГО НАСЛЕДИЯ РОСТОВСКОЙ ОБЛАСТИ

ПОСТАНОВЛЕНИЕ

от 05.10.2018 № 20/01-01/272

г. Ростов-на-Дону

Об утверждении границ территории объекта культурного наследия регионального значения «Здание богадельни Армянского духовного попечительства, 1873 г.»

В соответствии со статьей 3¹ Федерального закона от 25.06.2002 № 73-ФЗ «Об объектах культурного наследия (памятниках истории и культуры) народов Российской Федерации», на основании проекта границ территории объекта культурного наследия регионального значения «Здание богадельни Армянского духовного попечительства, 1873 г.», постановления Главы Администрации Ростовской области от 09.10.1998 № 411 «О принятии на государственную охрану памятников истории и культуры г. Ростова-на-Дону и мерах по их охране» комитет по охране объектов культурного наследия Ростовской области **п о с т а н о в л я е т**:

1. Утвердить границы территории объекта культурного наследия регионального значения «Здание богадельни Армянского духовного попечительства, 1873 г.», расположенного по адресу: Ростовская область, г. Ростов-на-Дону, ул. 14-я линия, 68в, литер А, состоящего на государственной охране в соответствии с постановлением Главы Администрации Ростовской области от 09.10.1998 № 411, согласно приложению.

2. Определить, что деятельность в границах территории объекта культурного наследия, указанного в пункте 1 настоящего постановления, осуществляется в соответствии с требованиями, предусмотренными статьями 5¹, 47³ Федерального закона от 25.06.2002 № 73-ФЗ.

3. Настоящее постановление вступает в силу со дня его официального опубликования.

4. Контроль за выполнением настоящего постановления возложить на заместителя председателя комитета по охране объектов культурного наследия Ростовской области — начальника отдела охраны объектов культурного наследия Коробову И.В.

Председатель комитета
по охране объектов культурного
наследия Ростовской области



И.В. Грунский

Приложение
к постановлению
комитета по охране объектов
культурного наследия
Ростовской области
от 05.10.2018 № 20/01-01/272

ГРАНИЦЫ

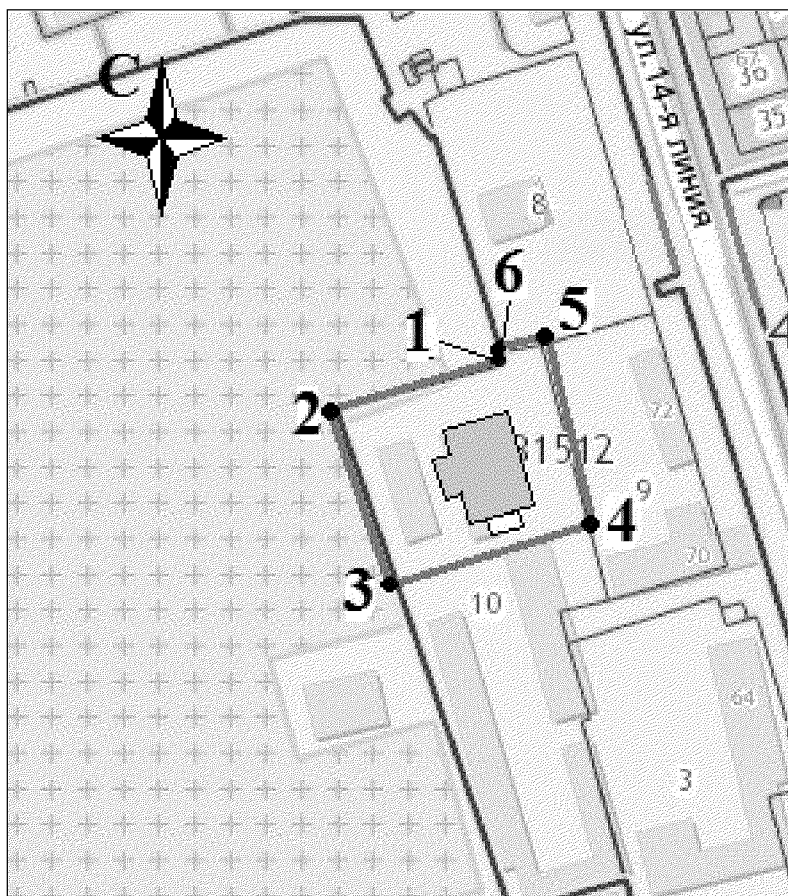
территории объекта культурного наследия регионального значения
«Здание богадельни Армянского духовного попечительства, 1873 г.», расположенного
по адресу: Ростовская область, г. Ростов-на-Дону, ул. 14-я линия, 68в, литер А, в
соответствии с постановлением Главы Администрации Ростовской области
от 09.10. 1998 № 411 «О принятии на государственную охрану памятников истории и
культуры г. Ростова-на-Дону и мерах по их охране»

1. Таблица координат характерных точек границ территории объекта культурного наследия регионального значения «Здание богадельни Армянского духовного попечительства, 1873 г.», расположенного по адресу: Ростовская область, г. Ростов-на-Дону, ул. 14-я линия, 68в, литер А, состоящего на государственной охране в соответствии с постановлением Главы Администрации Ростовской области от 09.10. 1998 № 411 «О принятии на государственную охрану памятников истории и культуры г. Ростова-на-Дону и мерах по их охране»

Объект культурного наследия регионального значения «Здание богадельни Армянского духовного попечительства, 1873 г.» расположен по адресу: Ростовская область, г. Ростов-на-Дону, ул. 14-я линия, 68в, литер А, состоит на государственной охране в соответствии с постановлением Главы Администрации Ростовской области от 09.10. 1998 № 411 (далее – объект культурного наследия).


Обозначение (номер) характерной точки	Координаты характерных точек во Всемирной геодезической системе координат (WGS-84)		Координаты характерных точек в местной системе координат (МСК)	
	Северной широты	Восточной долготы	X	Y
Точка 1	47°14'16.37	39°45'10.41	423467.35	2206942.26
Точка 2	47°14'15.92	39°45'07.99	423454.33	2206891.24
Точка 3	47°14'14.24	39°45'08.85	423402.16	2206908.46
Точка 4	47°14'14.74	39°45'11.65	423416.54	2206967.63
Точка 5	47°14'16.55	39°45'10.96	423472.60	2206953.89
Точка 6	47°14'16.48	39°45'10.37	423470.58	2206941.58

2. Схема границ территории объекта культурного наследия




Условные обозначения:

 — объект культурного наследия;

 — границы территории объекта культурного наследия;

1 — 6 — характерные точки границ территории объекта культурного наследия.

Председатель комитета
по охране объектов культурного
наследия Ростовской области



И.В. Грунский