



КОМИТЕТ ПО ОХРАНЕ ОБЪЕКТОВ КУЛЬТУРНОГО НАСЛЕДИЯ РОСТОВСКОЙ ОБЛАСТИ

ПОСТАНОВЛЕНИЕ

от 17.10.2018 № 20/01-01/280

г. Ростов-на-Дону

Об утверждении границ территории выявленного объекта культурного наследия «Здание «Общества Взаимного Кредита», 1884 г. Восстановлено в 1950 г., (арх. И.В. Баглай)»

В соответствии со статьей 3¹ Федерального закона от 25.06.2002 № 73-ФЗ «Об объектах культурного наследия (памятниках истории и культуры) народов Российской Федерации», на основании проекта границ территории выявленного объекта культурного наследия «Здание «Общества Взаимного Кредита», 1884 г. Восстановлено в 1950 г., (арх. И.В. Баглай)», приказа министерства культуры Ростовской области от 15.11.2010 № 53-Н «О включении в Список выявленных объектов культурного наследия Ростовской области зданий, представляющих историко-культурную ценность, расположенных в г. Ростове-на-Дону» комитет по охране объектов культурного наследия Ростовской области **п о с т а н о в л я е т:**


1. Утвердить границы территории выявленного объекта культурного наследия «Здание «Общества Взаимного Кредита», 1884 г. Восстановлено в 1950 г., (арх. И.В. Баглай)», расположенного по адресу: Ростовская область, г. Ростов-на-Дону, пер. Семашко, 32/68, ул. Серафимовича (уточненный адрес: Ростовская область, г. Ростов-на-Дону, пер. Семашко, 32/68, ул. Серафимовича, литер А), состоящего на государственной охране в соответствии с приказом министерства культуры Ростовской области от 15.11.2010 № 53-Н, согласно приложению.

2. Определить, что деятельность в границах территории объекта культурного наследия, указанного в пункте 1 настоящего постановления, осуществляется в соответствии с требованиями, предусмотренными статьями 5¹, 47³ Федерального закона от 25.06.2002 № 73-ФЗ.

3. Настоящее постановление вступает в силу со дня его официального опубликования.

4. Контроль за выполнением настоящего постановления возложить на заместителя председателя комитета по охране объектов культурного наследия Ростовской области – начальника отдела охраны объектов культурного наследия Коробову И.В.

Председатель комитета
по охране объектов культурного
наследия Ростовской области



И.В. Грунский

Приложение
к постановлению
комитета по охране объектов
культурного наследия
Ростовской области
от 17.10.2018 № 20/01-01/280

ГРАНИЦЫ

территории выявленного объекта культурного наследия

«Здание «Общества Взаимного Кредита», 1884 г. Восстановлено в 1950 г., (арх. И.В. Баглай)», расположенного по адресу: Ростовская область, г. Ростов-на-Дону, пер. Семашко, 32/68, ул. Серафимовича (уточненный адрес: Ростовская область, г. Ростов-на-Дону, пер. Семашко, 32/68, ул. Серафимовича, литер А), состоящего на государственной охране в соответствии с приказом министерства культуры Ростовской области от 15.11.2010 № 53-Н «О включении в Список выявленных объектов культурного наследия Ростовской области зданий, представляющих историко-культурную ценность, расположенных в г. Ростове-на-Дону»

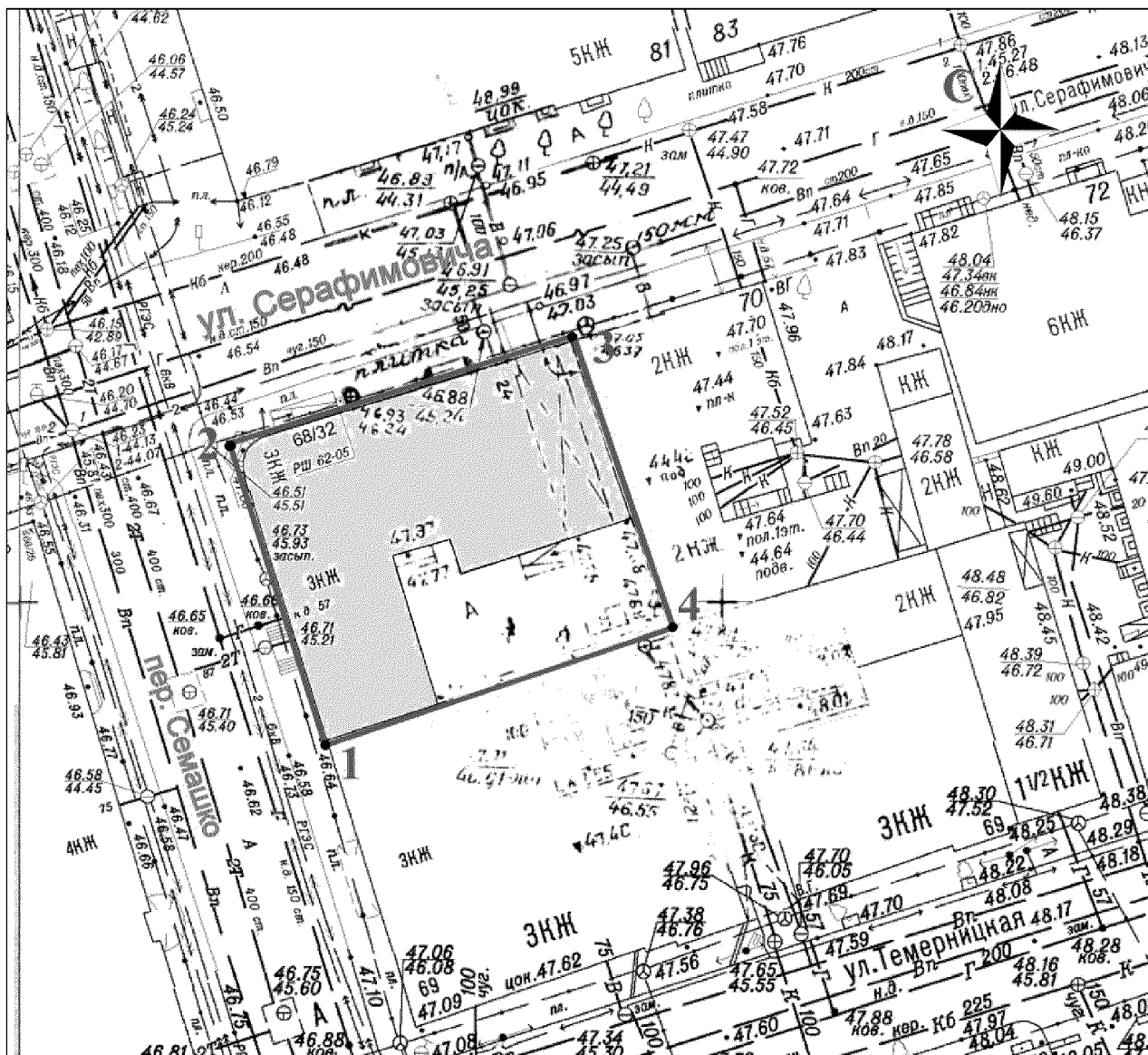
1. Таблица координат характерных точек границ территории выявленного объекта культурного наследия «Здание «Общества Взаимного Кредита», 1884 г. Восстановлено в 1950 г., (арх. И.В. Баглай)», расположенного по адресу: Ростовская область, г. Ростов-на-Дону, пер. Семашко, 32/68, ул. Серафимовича (уточненный адрес: Ростовская область, г. Ростов-на-Дону, пер. Семашко, 32/68, ул. Серафимовича, литер А), состоящего на государственной охране в соответствии с приказом министерства культуры Ростовской области от 15.11.2010 № 53-Н «О включении в Список выявленных объектов культурного наследия Ростовской области зданий, представляющих историко-культурную ценность, расположенных в г. Ростове-на-Дону»

Выявленный объект культурного наследия «Здание «Общества Взаимного Кредита», 1884 г. Восстановлено в 1950 г., (арх. И.В. Баглай)» расположен по адресу: Ростовская область, г. Ростов-на-Дону, пер. Семашко, 32/68, ул. Серафимовича (уточненный адрес: Ростовская область, г. Ростов-на-Дону, пер. Семашко, 32/68, ул. Серафимовича, литер А), состоит на государственной охране в соответствии с приказом министерства культуры Ростовской области от 15.11.2010 № 53-Н (далее – объект культурного наследия).



Обозначение (номер) характерной точки	Координаты характерных точек во Всемирной геодезической системе координат (WGS-84)		Координаты характерных точек в местной системе координат (МСК)	
	Северной широты	Восточной долготы	X	Y
Точка 1	47°13'09.72	39°42'50.69	421456.05	2203970.25
Точка 2	47°13'10.36	39°42'50.40	421476.03	2203964.45

Точка 3	47°13'10.60	39°42'51.55	421483.06	2203988.71
Точка 4	47°13'09.96	39°42'51.85	421463.10	2203994.84

2. Схема границ территории объекта культурного наследия



Условные обозначения:

-  – объект культурного наследия;
-  – границы территории объекта культурного наследия;
- 1 – 4 – характерные точки границ территории объекта культурного наследия.

Председатель комитета
по охране объектов культурного
наследия Ростовской области



И.В. Грунский