



КОМИТЕТ ПО ОХРАНЕ ОБЪЕКТОВ КУЛЬТУРНОГО НАСЛЕДИЯ РОСТОВСКОЙ ОБЛАСТИ

ПОСТАНОВЛЕНИЕ

от 18.10.2018 № 20/01-01/285

г. Ростов-на-Дону

Об утверждении границ территории выявленного объекта культурного наследия «Доходный дом, нач. XX в.» (уточненное наименование: «Доходный дом Ф.С. Кабатченко, 1912 г.»)

В соответствии со статьей 3¹ Федерального закона от 25.06.2002 № 73-ФЗ «Об объектах культурного наследия (памятниках истории и культуры) народов Российской Федерации», на основании проекта границ территории выявленного объекта культурного наследия «Доходный дом, нач. XX в.» (уточненное наименование: «Доходный дом Ф.С. Кабатченко, 1912 г.»), приказа государственного учреждения «Областная инспекция по охране и эксплуатации памятников истории и культуры» от 29.12.2004 № 191 «Об утверждении списка выявленных объектов культурного наследия» комитет по охране объектов культурного наследия Ростовской области **п о с т а н о в л я е т**:


1. Утвердить границы территории выявленного объекта культурного наследия «Доходный дом, нач. XX в.» (уточненное наименование: «Доходный дом Ф.С. Кабатченко, 1912 г.»), расположенного по адресу: Ростовская область, г. Ростов-на-Дону, ул. Станиславского, 35 (уточненный адрес: Ростовская область, г. Ростов-на-Дону, ул. Станиславского, 35, литеры А, А1, А2, а, а1), состоящего на государственной охране в соответствии с приказом государственного учреждения «Областная инспекция по охране и эксплуатации памятников истории и культуры» от 29.12.2004 № 191, согласно приложению.

2. Определить, что деятельность в границах территории объекта культурного наследия, указанного в пункте 1 настоящего постановления, осуществляется в соответствии с требованиями, предусмотренными статьями 5¹, 47³ Федерального закона от 25.06.2002 № 73-ФЗ.

3. Настоящее постановление вступает в силу со дня его официального опубликования.

4. Контроль за выполнением настоящего постановления возложить на заместителя председателя комитета по охране объектов культурного наследия Ростовской области – начальника отдела охраны объектов культурного наследия Коробову И.В.

Председатель комитета
по охране объектов культурного
наследия Ростовской области



И.В. Грунский

Приложение
к постановлению
комитета по охране объектов
культурного наследия
Ростовской области
от 18.10.2018 № 20/01-01/285

ГРАНИЦЫ

территории выявленного объекта культурного наследия
«Доходный дом, нач. XX в.» (уточненное наименование:

«Доходный дом Ф.С. Кабатченко, 1912 г.»), расположенного по адресу:
Ростовская область, г. Ростов-на-Дону, ул. Станиславского, 35 (уточненный адрес:
Ростовская область, г. Ростов-на-Дону, ул. Станиславского, 35, литеры А, А1, А2,
а, а1), состоящего на государственной охране в соответствии с приказом
государственного учреждения «Областная инспекция по охране и эксплуатации
памятников истории и культуры» от 29.12.2004 № 191 «Об утверждении списка
выявленных объектов культурного наследия»

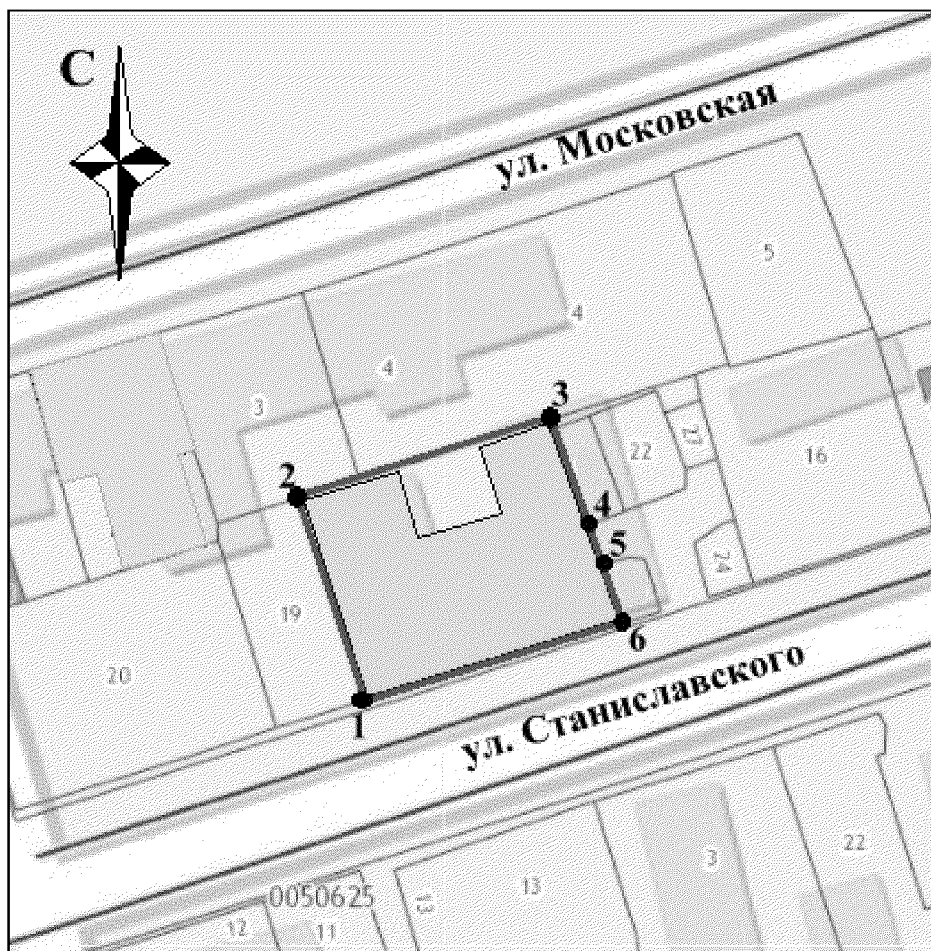
1. Таблица координат характерных точек границ территории выявленного объекта культурного наследия «Доходный дом, нач. XX в.» (уточненное наименование: «Доходный дом Ф.С. Кабатченко, 1912 г.»), расположенного по адресу: Ростовская область, г. Ростов-на-Дону, ул. Станиславского, 35 (уточненный адрес: Ростовская область, г. Ростов-на-Дону, ул. Станиславского, 35, литеры А, А1, А2, а, а1), состоящего на государственной охране в соответствии с приказом государственного учреждения «Областная инспекция по охране и эксплуатации памятников истории и культуры» от 29.12.2004 № 191 «Об утверждении списка выявленных объектов культурного наследия»

Выявленный объект культурного наследия «Доходный дом, нач. XX в.» (уточненное наименование: «Доходный дом Ф.С. Кабатченко, 1912 г.») расположен по адресу: Ростовская область, г. Ростов-на-Дону, ул. Станиславского, 35 (уточненный адрес: Ростовская область, г. Ростов-на-Дону, ул. Станиславского, 35, литеры А, А1, А2, а, а1), состоит на государственной охране в соответствии с приказом государственного учреждения «Областная инспекция по охране и эксплуатации памятников истории и культуры» от 29.12.2004 № 191 (далее – объект культурного наследия).


Обозначение (номер) характерной точки	Координаты характерных точек во Всемирной геодезической системе координат (WGS-84)		Координаты характерных точек в местной системе координат (МСК)	
	Северной широты	Восточной долготы	X	Y
Точка 1	47°12'57.82	39°42'16.26	421100.50	2203239.76
Точка 2	47°12'58.49	39°42'15.93	421121.23	2203233.24


Точка 3	47°12'58.75	39°42'17.15	421128.78	2203259.04
Точка 4	47°12'58.40	39°42'17.34	421117.95	2203262.82
Точка 5	47°12'58.27	39°42'17.41	421114.02	2203264.28
Точка 6	47°12'58.07	39°42'17.50	421107.86	2203266.02

2. Схема границ территории объекта культурного наследия



Условные обозначения:

 – объект культурного наследия;

 – границы территории объекта культурного наследия;

1-6 – характерные точки границ территории объекта культурного наследия.

Председатель комитета
по охране объектов культурного
наследия Ростовской области



И.В. Грунский