



КОМИТЕТ ПО ОХРАНЕ ОБЪЕКТОВ КУЛЬТУРНОГО НАСЛЕДИЯ РОСТОВСКОЙ ОБЛАСТИ

ПОСТАНОВЛЕНИЕ

от 18.10.2018 № 20/01-01/296

г. Ростов-на-Дону

Об утверждении границ территории выявленного объекта культурного наследия « Жилой дом, IV четв. XIX в.»

В соответствии со статьей 3¹ Федерального закона от 25.06.2002 № 73-ФЗ «Об объектах культурного наследия (памятниках истории и культуры) народов Российской Федерации», на основании проекта границ территории выявленного объекта культурного наследия «Жилой дом, IV четв. XIX в.», приказа государственного учреждения «Областная инспекция по охране и эксплуатации памятников истории и культуры» от 29.12.2004 № 191 «Об утверждении списка выявленных объектов культурного наследия», комитет по охране объектов культурного наследия Ростовской области **п о с т а н о в л я е т**:


1. Утвердить границы территории выявленного объекта культурного наследия «Жилой дом, IV четв. XIX в.», расположенного по адресу: Ростовская область, г. Ростов-на-Дону, ул. Социалистическая, 80 (Лит. Б) (уточненный адрес: Ростовская область, г. Ростов-на-Дону, ул. Социалистическая, 80/29, пер. Семашко, литер Б), состоящего на государственной охране в соответствии с приказом государственного учреждения «Областная инспекция по охране и эксплуатации памятников истории и культуры» от 29.12.2004 № 191, согласно приложению.

2. Определить, что деятельность в границах территории объекта культурного наследия, указанного в пункте 1 настоящего постановления, осуществляется в соответствии с требованиями, предусмотренными статьями 5¹, 47³ Федерального закона от 25.06.2002 № 73-ФЗ.

3. Настоящее постановление вступает в силу со дня его официального опубликования.

4. Контроль за выполнением настоящего постановления возложить на заместителя председателя комитета по охране объектов культурного наследия Ростовской области – начальника отдела охраны объектов культурного наследия Коробову И.В.

Председатель комитета
по охране объектов культурного
наследия Ростовской области



И.В. Грунский

Приложение
к постановлению
комитета по охране объектов
культурного наследия
Ростовской области
от 18.10.2018 № 20/01-01/296

ГРАНИЦЫ

территории выявленного объекта культурного наследия
«Жилой дом, IV четв. XIX в.», расположенного по адресу:
Ростовская область, г. Ростов-на-Дону, ул. Социалистическая, 80 (Лит. Б) (уточненный
адрес: Ростовская область, г. Ростов-на-Дону, ул. Социалистическая, 80/29,
пер. Семашко, литер Б), состоящего на государственной охране в соответствии
с приказом государственного учреждения «Областная инспекция по охране
и эксплуатации памятников истории и культуры» от 29.12.2004 № 191
«Об утверждении списка выявленных объектов культурного наследия»

1. Таблица координат характерных точек границ территории
выявленного объекта культурного наследия «Жилой дом, IV четв. XIX в.»,
расположенного по адресу: Ростовская область, г. Ростов-на-Дону,
ул. Социалистическая, 80 (Лит. Б) (уточненный адрес: Ростовская область,
г. Ростов-на-Дону, ул. Социалистическая, 80/29, пер. Семашко, литер Б), состоящего
на государственной охране в соответствии с приказом государственного учреждения
«Областная инспекция по охране и эксплуатации памятников истории и культуры» от
29.12.2004 № 191 «Об утверждении списка выявленных объектов
культурного наследия»



Выявленный объект культурного наследия «Жилой дом, IV четв. XIX в.»
расположен по адресу: Ростовская область, г. Ростов-на-Дону, ул. Социалистическая,
80 (Лит. Б) (уточненный адрес: Ростовская область, г. Ростов-на-Дону,
ул. Социалистическая, 80/29, пер. Семашко, литер Б), состоит на государственной
охране в соответствии с приказом государственного учреждения «Областная
инспекция по охране и эксплуатации памятников истории и культуры» от 29.12.2004
№ 191 (далее – объект культурного наследия).

| Обозначение (номер) характерной точки | Координаты характерных точек во Всемирной геодезической системе координат (WGS-84) | | Координаты характерных точек в местной системе координат (МСК) | |
|--|---|----------------------|--|------------|
| | Северной широты | Восточной долготы | X | Y |
| Точка 1 | 47°13'11.75 | 39°42'47.14 | 421519.92 | 2203896.62 |
| Точка 2 | 47°13'11.91 | 39°42'47.94 | 421524.70 | 2203913.51 |
| Точка 3 | 47°13'11.48 | 39°42'48.13 | 421511.32 | 2203917.29 |
| Точка 4 | 47°13'11.32 | 39°42'47.33 | 421506.55 | 2203900.41 |

2. Схема границ территории объекта культурного наследия



Условные обозначения:

-  – объект культурного наследия;
-  – границы территории объекта культурного наследия;
- 1 – 4 – характерные точки границ территории объекта культурного наследия.

Председатель комитета
по охране объектов культурного
наследия Ростовской области



И.В. Грунский