



## КОМИТЕТ ПО ОХРАНЕ ОБЪЕКТОВ КУЛЬТУРНОГО НАСЛЕДИЯ РОСТОВСКОЙ ОБЛАСТИ

### ПОСТАНОВЛЕНИЕ

от 18.10.2018 № 20/01-01/292

г. Ростов-на-Дону

#### Об утверждении границ территории объекта культурного наследия регионального значения «Здание Ростовского общества попечения о детях, 1912 г.»

В соответствии со статьей 3<sup>1</sup> Федерального закона от 25.06.2002 № 73-ФЗ «Об объектах культурного наследия (памятниках истории и культуры) народов Российской Федерации», на основании проекта границ территории объекта культурного наследия регионального значения «Здание Ростовского общества попечения о детях, 1912 г.», постановления Главы Администрации Ростовской области от 09.10.1998 № 411 «О принятии на государственную охрану памятников истории и культуры г. Ростова-на-Дону и мерах по их охране» комитет по охране объектов культурного наследия Ростовской области **п о с т а н о в л я е т**:

1. Утвердить границы территории объекта культурного наследия регионального значения «Здание Ростовского общества попечения о детях, 1912 г.», расположенного по адресу: Ростовская область, г. Ростов-на-Дону, ул. Красноармейская, 97, литер А (уточненный адрес: Ростовская область, г. Ростов-на-Дону, ул. Красноармейская, 97, литер Д), состоящего на государственной охране в соответствии с постановлением Главы Администрации Ростовской области от 09.10.1998 № 411, согласно приложению.

2. Определить, что деятельность в границах территории объекта культурного наследия, указанного в пункте 1 настоящего постановления, осуществляется в соответствии с требованиями, предусмотренными статьями 5<sup>1</sup>, 47<sup>3</sup> Федерального закона от 25.06.2002 № 73-ФЗ.

3. Настоящее постановление вступает в силу со дня его официального опубликования.

4. Контроль за выполнением настоящего постановления возложить на заместителя председателя комитета по охране объектов культурного наследия Ростовской области – начальника отдела охраны объектов культурного наследия Коробову И.В.

Председатель комитета  
по охране объектов культурного  
наследия Ростовской области



И.В. Грунский

Приложение  
к постановлению  
комитета по охране объектов  
культурного наследия  
Ростовской области  
от 18.10.2018 № 20/01-01/292

**ГРАНИЦЫ**

территории объекта культурного наследия регионального значения  
«Здание Ростовского общества попечения о детях, 1912 г.», расположенного по  
адресу: Ростовская область, г. Ростов-на-Дону, ул. Красноармейская, 97, литер А  
(уточненный адрес: Ростовская область, г. Ростов-на-Дону, ул. Красноармейская, 97,  
литер Д), состоящего на государственной охране в соответствии с постановлением  
Главы Администрации Ростовской области от 09.10.1998 № 411 «О принятии на  
государственную охрану памятников истории и культуры г. Ростова-на-Дону и мерах  
по их охране»

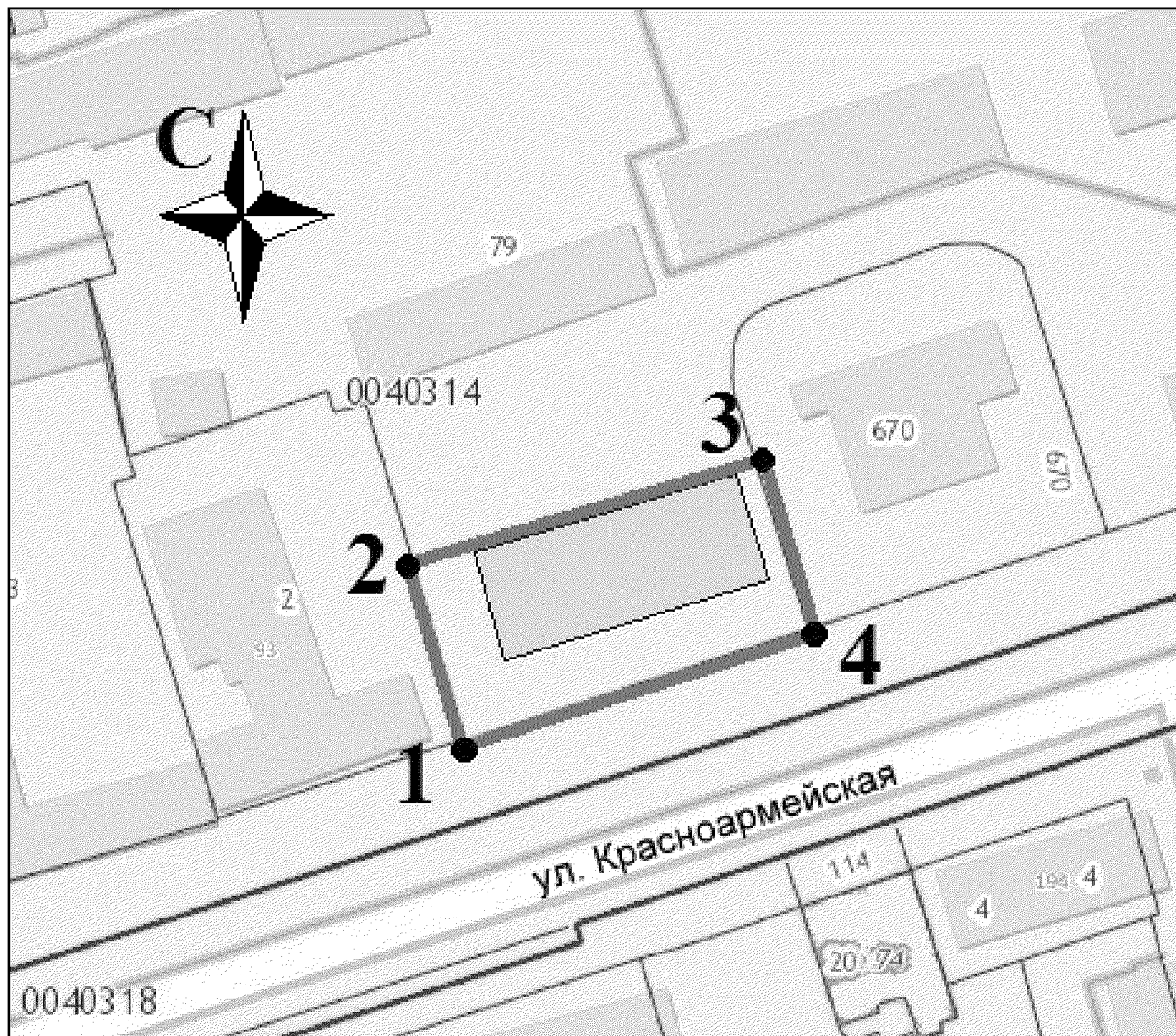
1. Таблица координат характерных точек границ территории  
объекта культурного наследия регионального значения

«Здание Ростовского общества попечения о детях, 1912 г.», расположенного по  
адресу: Ростовская область, г. Ростов-на-Дону, ул. Красноармейская, 97, литер А  
(уточненный адрес: Ростовская область, г. Ростов-на-Дону, ул. Красноармейская, 97,  
литер Д), состоящего на государственной охране в соответствии с постановлением  
Главы Администрации Ростовской области от 09.10.1998 № 411 «О принятии на  
государственную охрану памятников истории и культуры г. Ростова-на-Дону и мерах  
по их охране»

Объект культурного наследия регионального значения «Здание Ростовского общества попечения о детях, 1912 г.» расположен по адресу: Ростовская область, г. Ростов-на-Дону, ул. Красноармейская, 97, литер А (уточненный адрес: Ростовская область, г. Ростов-на-Дону, ул. Красноармейская, 97, литер Д), состоит на государственной охране в соответствии с постановлением Главы Администрации Ростовской области от 09.10.1998 № 411 (далее – объект культурного наследия).


Обозначение (номер) характерной точки	Координаты характерных точек во Всемирной геодезической системе координат (WGS-84)		Координаты характерных точек в местной системе координат (МСК)	
	Северной широты	Восточной долготы	X	Y
Точка 1	47°13'46.78	39°43'11.61	422593.41	2204428.87
Точка 2	47°13'47.69	39°43'11.21	422621.63	2204420.97
Точка 3	47°13'48.26	39°43'13.82	422638.25	2204476.20
Точка 4	47°13'47.35	39°43'14.24	422610.14	2204484.59

## 2. Схема границ территории объекта культурного наследия




Условные обозначения:

 – объект культурного наследия;

 – границы территории объекта культурного наследия;

1 – 4 – характерные точки границ территории объекта культурного наследия.

Председатель комитета  
по охране объектов культурного  
наследия Ростовской области



И.В. Грунский