



КОМИТЕТ ПО ОХРАНЕ ОБЪЕКТОВ КУЛЬТУРНОГО НАСЛЕДИЯ РОСТОВСКОЙ ОБЛАСТИ

ПОСТАНОВЛЕНИЕ

от 18.10.2018 № 20/01-01/286

г. Ростов-на-Дону

Об утверждении границ территории выявленного объекта культурного наследия «Доходный дом, 1913 г.»

В соответствии со статьей 3¹ Федерального закона от 25.06.2002 № 73-ФЗ «Об объектах культурного наследия (памятниках истории и культуры) народов Российской Федерации», на основании проекта границ территории выявленного объекта культурного наследия «Доходный дом, 1913 г.», приказа государственного учреждения «Областная инспекция по охране и эксплуатации памятников истории и культуры» от 29.12.2004 № 191 «Об утверждении списка выявленных объектов культурного наследия» комитет по охране объектов культурного наследия Ростовской области **п о с т а н о в л я е т:**


1. Утвердить границы территории выявленного объекта культурного наследия «Доходный дом, 1913 г.», расположенного по адресу: Ростовская область, г. Ростов-на-Дону, ул. Шаумяна, 64 (уточненный адрес: Ростовская область, г. Ростов-на-Дону, ул. Шаумяна, 64, литер А), состоящего на государственной охране в соответствии с приказом государственного учреждения «Областная инспекция по охране и эксплуатации памятников истории и культуры» от 29.12.2004 № 191, согласно приложению.

2. Определить, что деятельность в границах территории объекта культурного наследия, указанного в пункте 1 настоящего постановления, осуществляется в соответствии с требованиями, предусмотренными статьями 5¹, 47³ Федерального закона от 25.06.2002 № 73-ФЗ.

3. Настоящее постановление вступает в силу со дня его официального опубликования.

4. Контроль за выполнением настоящего постановления возложить на заместителя председателя комитета по охране объектов культурного наследия Ростовской области – начальника отдела охраны объектов культурного наследия Коробову И.В.

Председатель комитета
по охране объектов культурного
наследия Ростовской области



И.В. Грунский

Приложение
к постановлению
комитета по охране объектов
культурного наследия
Ростовской области
от 18.10.2018 № 20/01-01/286

ГРАНИЦЫ

территории выявленного объекта культурного наследия

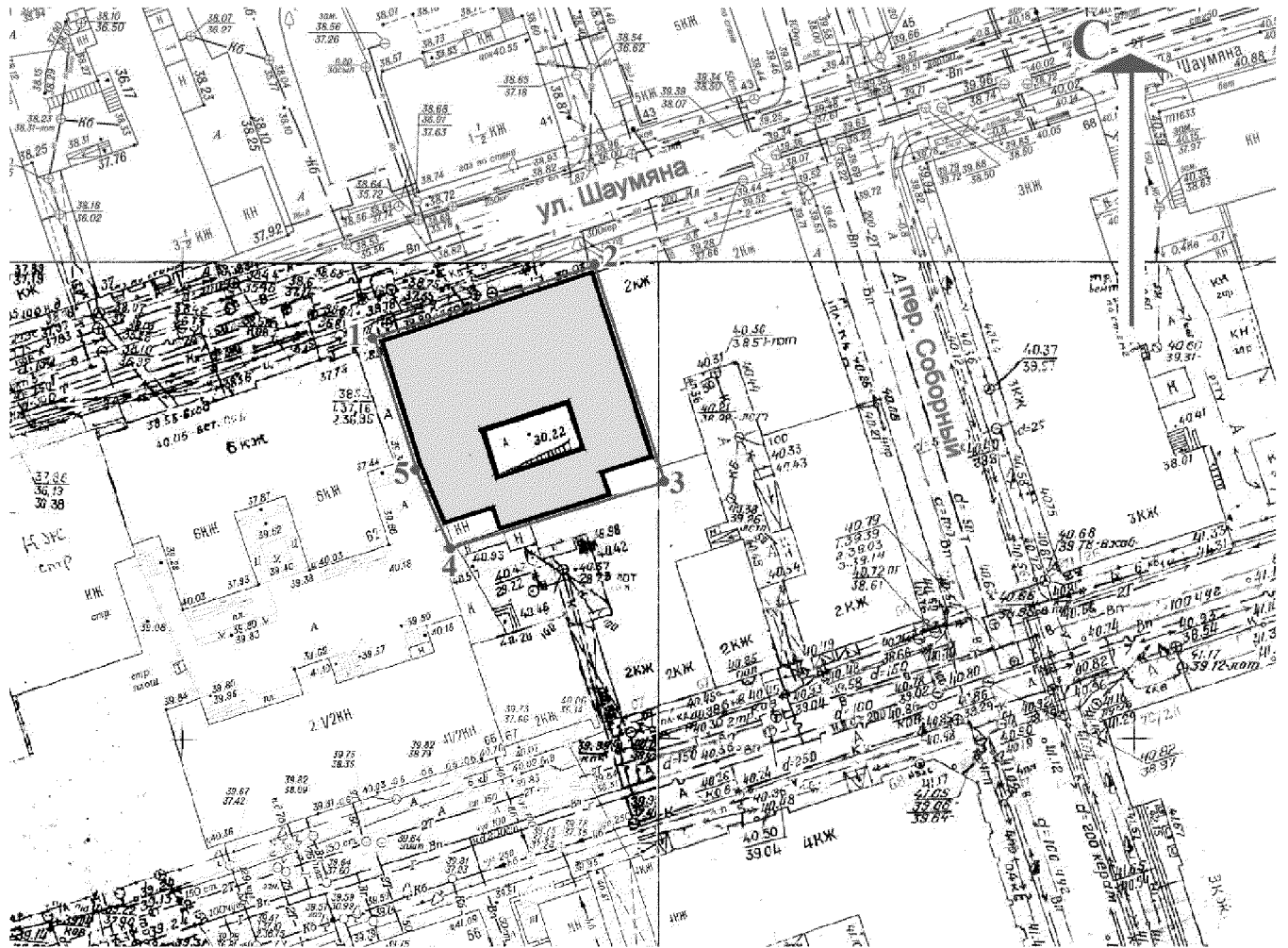
«Доходный дом, 1913 г.», расположенного по адресу: Ростовская область, г. Ростов-на-Дону, ул. Шаумяна, 64 (уточненный адрес: Ростовская область, г. Ростов-на-Дону, ул. Шаумяна, 64, литер А), состоящего на государственной охране в соответствии с приказом государственного учреждения «Областная инспекция по охране и эксплуатации памятников истории и культуры» от 29.12.2004 № 191 «Об утверждении списка выявленных объектов культурного наследия»

1. Таблица координат характерных точек границ территории выявленного объекта культурного наследия «Доходный дом, 1913 г.», расположенного по адресу: Ростовская область, г. Ростов-на-Дону, ул. Шаумяна, 64 (уточненный адрес: Ростовская область, г. Ростов-на-Дону, ул. Шаумяна, 64, литер А), состоящего на государственной охране в соответствии с приказом государственного учреждения «Областная инспекция по охране и эксплуатации памятников истории и культуры» от 29.12.2004 № 191 «Об утверждении списка выявленных объектов культурного наследия»



Выявленный объект культурного наследия «Доходный дом, 1913 г.» расположен по адресу: Ростовская область, г. Ростов-на-Дону, ул. Шаумяна, 64 (уточненный адрес: Ростовская область, г. Ростов-на-Дону, ул. Шаумяна, 64, литер А), состоит на государственной охране в соответствии с приказом государственного учреждения «Областная инспекция по охране и эксплуатации памятников истории и культуры» от 29.12.2004 № 191 (далее – объект культурного наследия).

Обозначение (номер) характерной точки	Координаты характерных точек во Всемирной геодезической системе координат (WGS-84)		Координаты характерных точек в местной системе координат (МСК)	
	Северной широты	Восточной долготы	X	Y
Точка 1	47°13'11.45	39°42'36.42	421514.41	2203670.90
Точка 2	47°13'11.68	39°42'37.47	421521.15	2203692.98
Точка 3	47°13'10.95	39°42'37.73	421498.41	2203698.21
Точка 4	47°13'10.75	39°42'36.77	421492.63	2203677.85
Точка 5	47°13'10.85	39°42'36.70	421495.67	2203676.33


2. Схема границ территории объекта культурного наследия



Условные обозначения:

-  – объект культурного наследия;
-  – границы территории объекта культурного наследия;
- 1-5** – характерные точки границ территории выявленного объекта культурного наследия.

Председатель комитета
по охране объектов культурного
наследия Ростовской области



И.В. Грунский