



## КОМИТЕТ ПО ОХРАНЕ ОБЪЕКТОВ КУЛЬТУРНОГО НАСЛЕДИЯ РОСТОВСКОЙ ОБЛАСТИ

### ПОСТАНОВЛЕНИЕ

от 20.11.2018 № 20/01-01/339

г. Ростов-на-Дону

#### Об утверждении границ территории выявленного объекта культурного наследия «Доходный дом, 1910-е гг.» (уточненное наименование: «Доходный дом А.Ф. Чуриной»)

В соответствии со статьей 3<sup>1</sup> Федерального закона от 25.06.2002 № 73-ФЗ «Об объектах культурного наследия (памятниках истории и культуры) народов Российской Федерации», на основании проекта границ территории выявленного объекта культурного наследия «Доходный дом, 1910-е гг.» (уточненное наименование: «Доходный дом А.Ф. Чуриной»), приказа государственного учреждения «Областная инспекция по охране и эксплуатации памятников истории и культуры» от 29.12.2004 № 191 «Об утверждении списка выявленных объектов культурного наследия» комитет по охране объектов культурного наследия Ростовской области **п о с т а н о в л я е т**:

1. Утвердить границы территории выявленного объекта культурного наследия «Доходный дом, 1910-е гг.» (уточненное наименование: «Доходный дом А.Ф. Чуриной»), расположенного по адресу: Ростовская область, г. Ростов-на-Дону, ул. Темерницкая, 27 (уточненный адрес: Ростовская область, г. Ростов-на-Дону, ул. Темерницкая, 27, литер А), состоящего на государственной охране в соответствии с приказом государственного учреждения «Областная инспекция по охране и эксплуатации памятников истории и культуры» от 29.12.2004 № 191, согласно приложению.

2. Определить, что деятельность в границах территории объекта культурного наследия, указанного в пункте 1 настоящего постановления, осуществляется в соответствии с требованиями, предусмотренными статьями 5<sup>1</sup>, 47<sup>3</sup> Федерального закона от 25.06.2002 № 73-ФЗ.

3. Настоящее постановление вступает в силу со дня его официального опубликования.

4. Контроль за выполнением настоящего постановления возложить на заместителя председателя комитета по охране объектов культурного наследия Ростовской области – начальника отдела охраны объектов культурного наследия Коровову И.В.

Председатель комитета  
по охране объектов культурного  
наследия Ростовской области



И.В. Грунский

Приложение  
к постановлению  
комитета по охране объектов  
культурного наследия  
Ростовской области  
от 20.11.2018 № 20/01-01/339

**ГРАНИЦЫ**

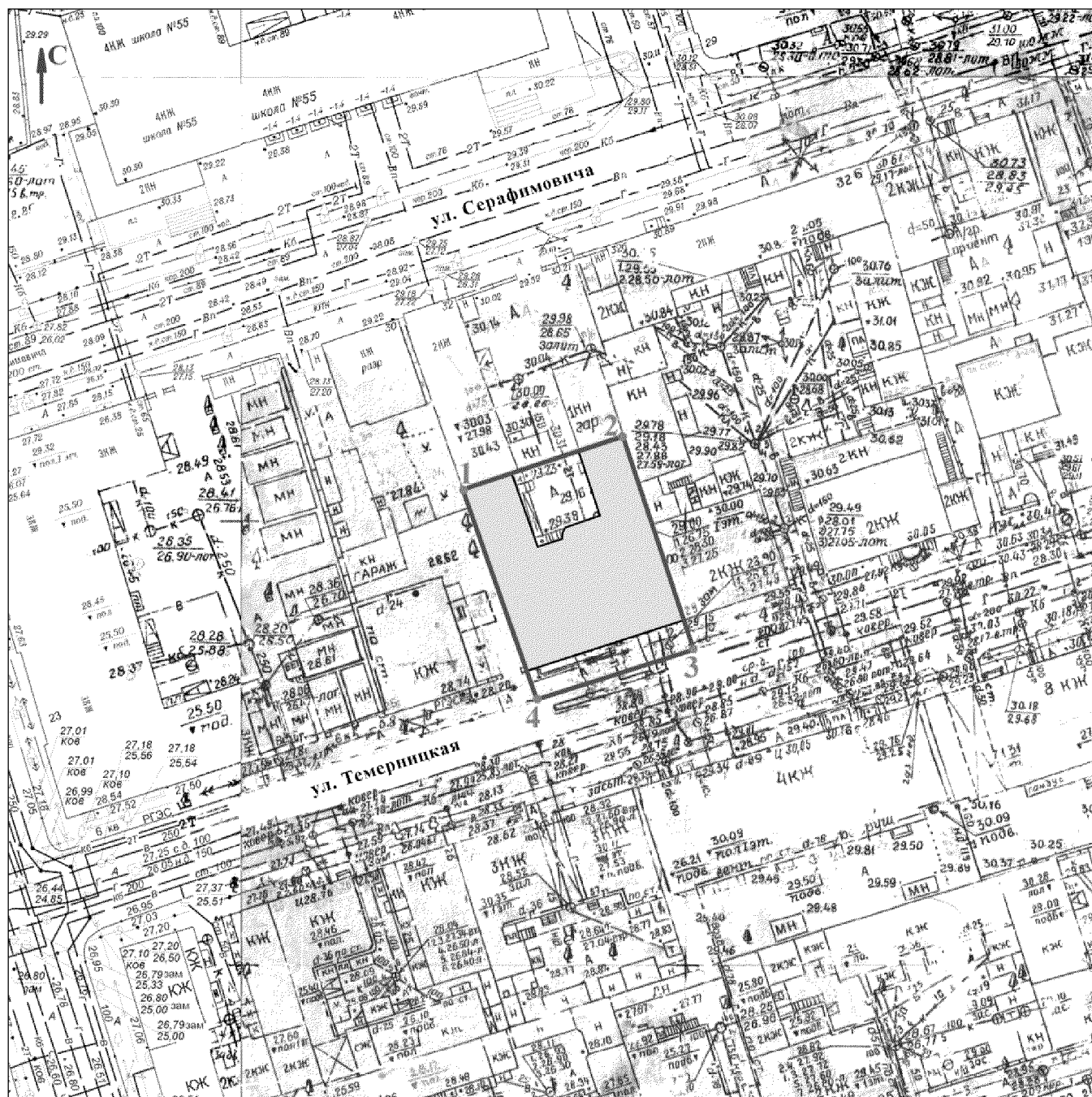
территории выявленного объекта культурного наследия  
«Доходный дом, 1910-е гг.» (уточненное наименование: «Доходный дом  
А.Ф. Чуриной»), расположенного по адресу: Ростовская область, г. Ростов-на-Дону,  
ул. Темерницкая, 27 (уточненный адрес: Ростовская область, г. Ростов-на-Дону,  
ул. Темерницкая, 27, литер А), состоящего на государственной охране в соответствии  
с приказом государственного учреждения «Областная инспекция по охране  
и эксплуатации памятников истории и культуры» от 29.12.2004 № 191  
«Об утверждении списка выявленных объектов культурного наследия»

1. Таблица координат характерных точек границ территории  
выявленного объекта культурного наследия «Доходный дом, 1910-е гг.» (уточненное  
наименование: «Доходный дом А.Ф. Чуриной»), расположенного по адресу:  
Ростовская область, г. Ростов-на-Дону, ул. Темерницкая, 27 (уточненный адрес:  
Ростовская область, г. Ростов-на-Дону, ул. Темерницкая, 27, литер А), состоящего  
на государственной охране в соответствии с приказом государственного учреждения  
«Областная инспекция по охране и эксплуатации памятников истории и культуры»  
от 29.12.2004 № 191 «Об утверждении списка выявленных объектов культурного  
наследия»



Выявленный объект культурного наследия «Доходный дом, 1910-е гг.» (уточненное наименование: «Доходный дом А.Ф. Чуриной»), расположен по адресу: Ростовская область, г. Ростов-на-Дону, ул. Темерницкая, 27 (уточненный адрес: Ростовская область, г. Ростов-на-Дону, ул. Темерницкая, 27, литер А), состоит на государственной охране в соответствии с приказом государственного учреждения «Областная инспекция по охране и эксплуатации памятников истории и культуры» от 29.12.2004 № 191 (далее – объект культурного наследия).

Обозначение (номер) характерной точки	Координаты характерных точек во Всемирной геодезической системе координат (WGS-84)		Координаты характерных точек в местной системе координат (МСК)	
	Северной широты	Восточной долготы	X	Y
Точка 1	47°13'02.25	39°42'15.12	421237.53	2203218.07
Точка 2	47°13'02.42	39°42'15.98	421242.51	2203236.26
Точка 3	47°13'01.67	39°42'16.31	421219.25	2203242.78
Точка 4	47°13'01.50	39°42'15.50	421214.41	2203225.71

## 2. Схема границ территории объекта культурного наследия



Условные обозначения:

-  – объект культурного наследия;
-  – границы территории объекта культурного наследия;
- 1 – 4** – характерные точки границ территории объекта культурного наследия.

Председатель комитета  
по охране объектов культурного наследия  
Ростовской области



И.В. Грунский