



## КОМИТЕТ ПО ОХРАНЕ ОБЪЕКТОВ КУЛЬТУРНОГО НАСЛЕДИЯ РОСТОВСКОЙ ОБЛАСТИ

### ПОСТАНОВЛЕНИЕ

от 03.12.2018 № 20/01-01/370

г. Ростов-на-Дону

#### Об утверждении границ территории выявленного объекта культурного наследия «Доходный дом Е.Г. Москалевой, кон. XIX в.» (уточненное наименование: «Доходный дом Я.И. Рысса, 1893 г.»)

В соответствии со статьей 3<sup>1</sup> Федерального закона от 25.06.2002 № 73-ФЗ «Об объектах культурного наследия (памятниках истории и культуры) народов Российской Федерации», на основании проекта границ территории выявленного объекта культурного наследия «Доходный дом Е.Г. Москалевой, кон. XIX в.» (уточненное наименование: «Доходный дом Я.И. Рысса, 1893 г.»), приказа государственного учреждения «Областная инспекция по охране и эксплуатации памятников истории и культуры» от 20.12.2004 № 183 «Об утверждении списка выявленных объектов культурного наследия» комитет по охране объектов культурного наследия Ростовской области **п о с т а н о в л я е т**:


1. Утвердить границы территории выявленного объекта культурного наследия «Доходный дом Е.Г. Москалевой, кон. XIX в.» (уточненное наименование: «Доходный дом Я.И. Рысса, 1893 г.»), расположенного по адресу: Ростовская область, г. Ростов-на-Дону, ул. Обороны, 73/20, пр. Семашко (уточненный адрес: Ростовская область, г. Ростов-на-Дону, ул. Обороны, 73/20, пер. Семашко, литеры А, А1), состоящего на государственной охране в соответствии с приказом государственного учреждения «Областная инспекция по охране и эксплуатации памятников истории и культуры» от 20.12.2004 № 183, согласно приложению.

2. Определить, что деятельность в границах территории объекта культурного наследия, указанного в пункте 1 настоящего постановления, осуществляется в соответствии с требованиями, предусмотренными статьями 5<sup>1</sup>, 47<sup>3</sup> Федерального закона от 25.06.2002 № 73-ФЗ.

3. Настоящее постановление вступает в силу со дня его официального опубликования.

4. Контроль за выполнением настоящего постановления возложить на заместителя председателя комитета по охране объектов культурного наследия Ростовской области – начальника отдела охраны объектов культурного наследия Коробову И.В.

Председатель комитета  
по охране объектов культурного  
наследия Ростовской области



И.В. Грунский

Приложение  
к постановлению  
комитета по охране объектов  
культурного наследия  
Ростовской области  
от 03.12.2018 № 20/01-01/370

**ГРАНИЦЫ**

территории выявленного объекта культурного наследия

«Доходный дом Е.Г. Москалевой, кон. XIX в.» (уточненное наименование: «Доходный дом Я.И. Рысса, 1893 г.»), расположенного по адресу: Ростовская область, г. Ростов-на-Дону, ул. Обороны, 73/20, пр. Семашко (уточненный адрес: Ростовская область, г. Ростов-на-Дону, ул. Обороны, 73/20, пер. Семашко, литеры А, А1), состоящего на государственной охране в соответствии с приказом государственного учреждения «Областная инспекция по охране и эксплуатации памятников истории и культуры» от 20.12.2004 № 183 «Об утверждении списка выявленных объектов культурного наследия»

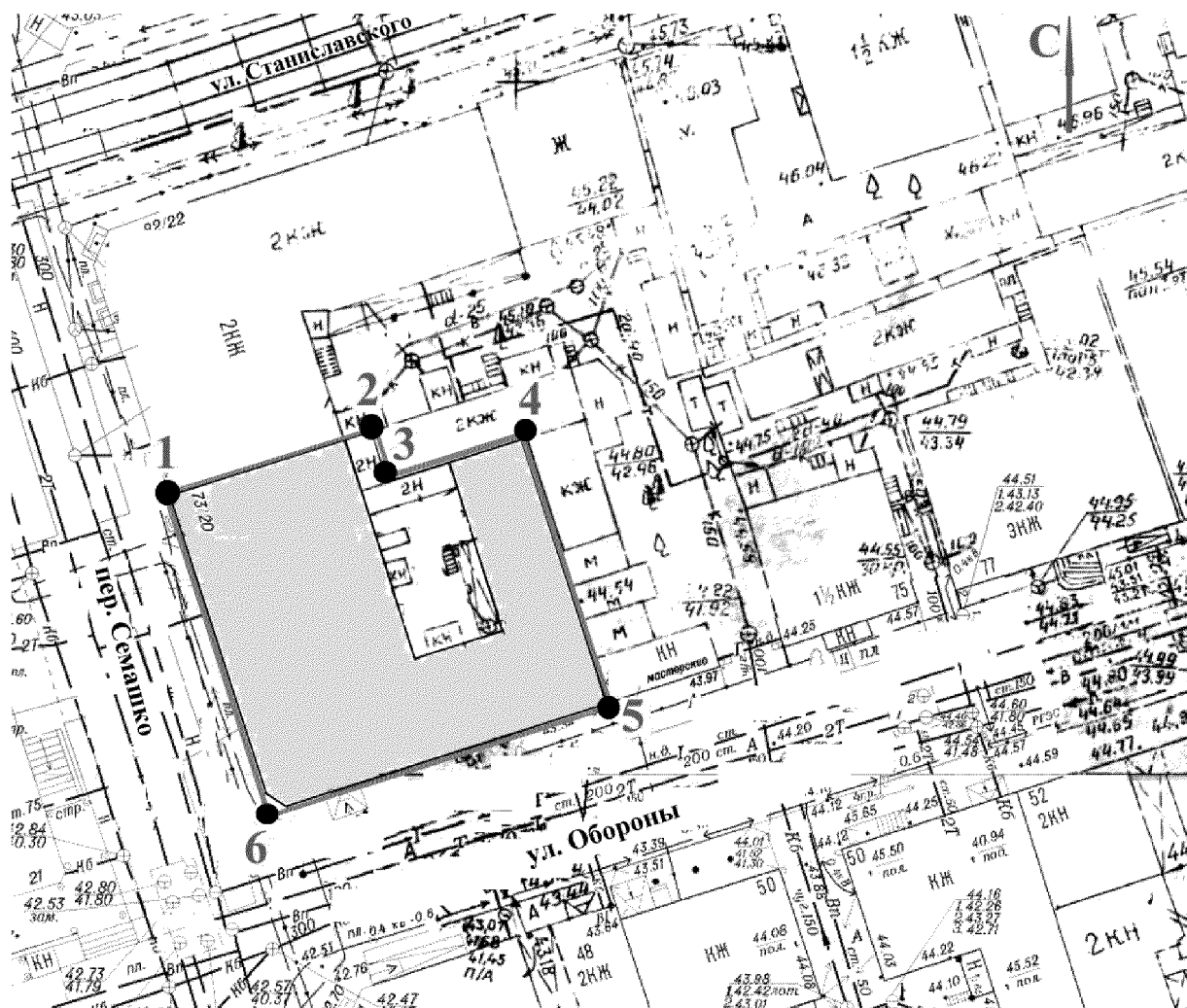
1. Таблица координат характерных точек границ территории выявленного объекта культурного наследия «Доходный дом Е.Г. Москалевой, кон. XIX в.» (уточненное наименование: «Доходный дом Я.И. Рысса, 1893 г.»), расположенного по адресу: Ростовская область, г. Ростов-на-Дону, ул. Обороны, 73/20, пр. Семашко (уточненный адрес: Ростовская область, г. Ростов-на-Дону, ул. Обороны, 73/20, пер. Семашко, литеры А, А1), состоящего на государственной охране в соответствии с приказом государственного учреждения «Областная инспекция по охране и эксплуатации памятников истории и культуры» от 20.12.2004 № 183 «Об утверждении списка выявленных объектов культурного наследия»

Выявленный объект культурного наследия «Доходный дом Е.Г. Москалевой, кон. XIX в.» (уточненное наименование: «Доходный дом Я.И. Рысса, 1893 г.»), расположен по адресу: Ростовская область, г. Ростов-на-Дону, ул. Обороны, 73/20, пр. Семашко (уточненный адрес: Ростовская область, г. Ростов-на-Дону, ул. Обороны, 73/20, пер. Семашко, литеры А, А1), состоит на государственной охране в соответствии с приказом государственного учреждения «Областная инспекция по охране и эксплуатации памятников истории и культуры» от 20.12.2004 № 183 (далее – объект культурного наследия).


Обозначение (номер) характерной точки	Координаты характерных точек во Всемирной геодезической системе координат (WGS-84)		Координаты характерных точек в местной системе координат (МСК)	
	Северной широты	Восточной долготы	X	Y
Точка 1	47°13'04.19	39°42'53.17	421284.63	2204019.57
Точка 2	47°13'04.33	39°42'53.84	421288.65	2204033.80

Точка 3	47°13'04.24	39°42'53.88	421285.77	2204034.61
Точка 4	47°13'04.33	39°42'54.35	421288.54	2204044.41
Точка 5	47°13'03.68	39°42'54.63	421268.32	2204050.09
Точка 6	47°13'03.44	39°42'53.50	421261.24	2204026.13

## 2. Схема границ территории объекта культурного наследия



Условные обозначения:




– объект культурного наследия;



– границы территории объекта культурного наследия;

1 – 6 – характерные точки границ территории объекта культурного наследия.

Председатель комитета  
по охране объектов культурного  
наследия Ростовской области



И.В. Грунский