



КОМИТЕТ ПО ОХРАНЕ ОБЪЕКТОВ КУЛЬТУРНОГО НАСЛЕДИЯ РОСТОВСКОЙ ОБЛАСТИ

ПОСТАНОВЛЕНИЕ

от 03.12.2018 № 20/01-01/356

г. Ростов-на-Дону

Об утверждении границ территории объекта культурного наследия регионального значения «Доходный дом М.Е. Добрынина, нач. XX в.»

В соответствии со статьей 3¹ Федерального закона от 25.06.2002 № 73-ФЗ «Об объектах культурного наследия (памятниках истории и культуры) народов Российской Федерации», на основании проекта границ территории объекта культурного наследия регионального значения «Доходный дом М.Е. Добрынина, нач. XX в.», постановления Главы Администрации Ростовской области от 09.10.1998 № 411 «О принятии на государственную охрану памятников истории и культуры г. Ростова-на-Дону и мерах по их охране» комитет по охране объектов культурного наследия Ростовской области **п о с т а н о в л я е т**:

1. Утвердить границы территории объекта культурного наследия регионального значения «Доходный дом М.Е. Добрынина, нач. XX в.», расположенного по адресу: Ростовская область, г. Ростов-на-Дону, ул. Б. Садовая, 116, литер А, состоящего на государственной охране в соответствии с постановлением Главы Администрации Ростовской области от 09.10.1998 № 411, согласно приложению.


2. Определить, что деятельность в границах территории объекта культурного наследия, указанного в пункте 1 настоящего постановления, осуществляется в соответствии с требованиями, предусмотренными статьями 5¹, 47³ Федерального закона от 25.06.2002 № 73-ФЗ.

3. Настоящее постановление вступает в силу со дня его официального опубликования.

4. Постановление комитета по охране объектов культурного наследия Ростовской области от 28.02.2018 № 20/01-01/3 «Об утверждении границ территории объекта культурного наследия регионального значения «Доходный дом М.Е. Добрынина, нач. XX в.» признать утратившим силу.

5. Контроль за выполнением настоящего постановления возложить на заместителя председателя комитета по охране объектов культурного наследия Ростовской области – начальника отдела охраны объектов культурного наследия Коробову И.В.

Председатель комитета
по охране объектов культурного
наследия Ростовской области



И.В. Грунский

Приложение
к постановлению
комитета по охране объектов
культурного наследия
Ростовской области
от 03.12.2018 № 20/01-01/356

ГРАНИЦЫ

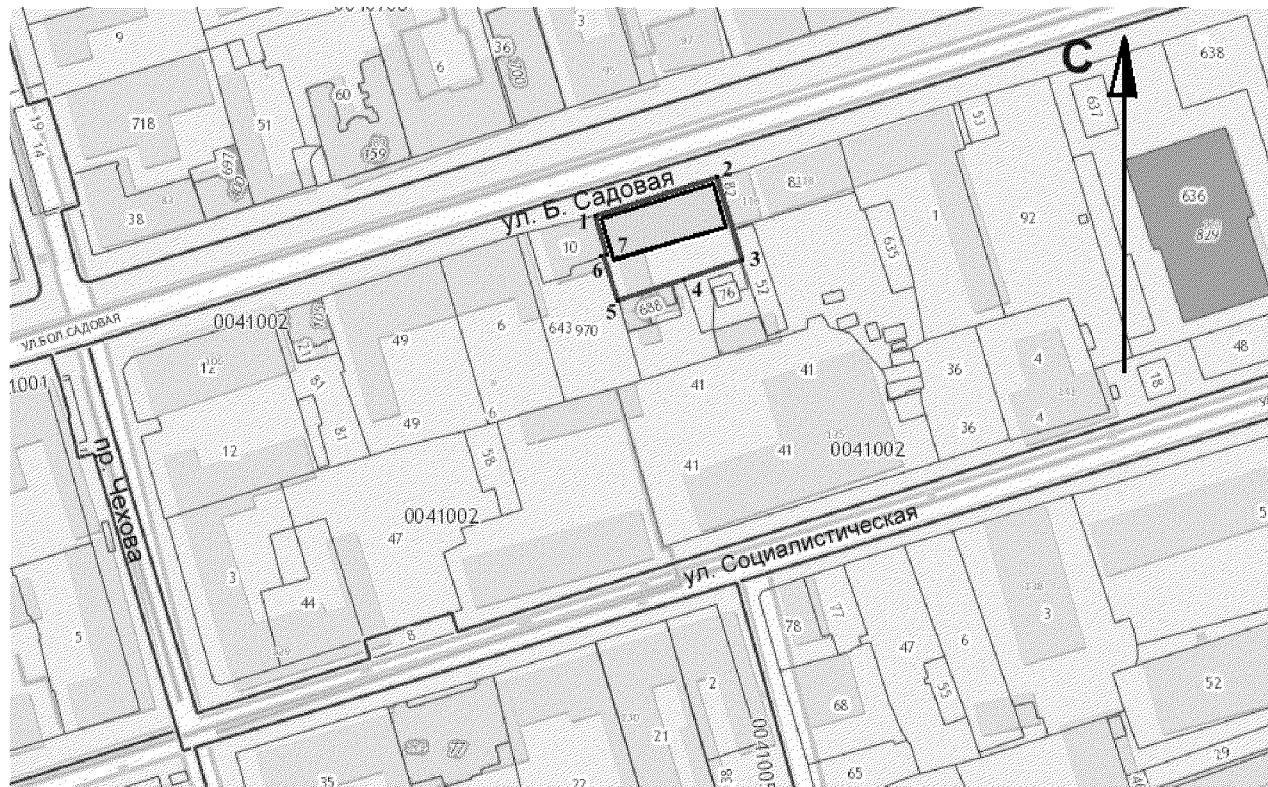
территории объекта культурного наследия регионального значения
«Доходный дом М.Е. Добрынина, нач. XX в.», расположенного по адресу:
Ростовская область, г. Ростов-на-Дону, ул. Б. Садовая, 116, литер А, состоящего
на государственной охране в соответствии с постановлением Главы
Администрации Ростовской области от 09.10.1998 № 411 «О принятии на
государственную охрану памятников истории и культуры г. Ростова-на-Дону и
мерах по их охране»

1. Таблица координат характерных точек границ территории
объекта культурного наследия регионального значения
«Доходный дом М.Е. Добрынина, нач. XX в.», расположенного по адресу:
Ростовская область, г. Ростов-на-Дону, ул. Б. Садовая, 116, литер А, состоящего
на государственной охране в соответствии с постановлением Главы
Администрации Ростовской области от 09.10.1998 № 411 «О принятии на
государственную охрану памятников истории и культуры г. Ростова-на-Дону и
мерах по их охране»

Объект культурного наследия регионального значения «Доходный дом М.Е. Добрынина, нач. XX в.» расположен по адресу: Ростовская область, г. Ростов-на-Дону, ул. Б. Садовая, 116, литер А, состоит на государственной охране в соответствии с постановлением Главы Администрации Ростовской области от 09.10.1998 № 411 (далее – объект культурного наследия).


Обозначение (номер) характерной точки	Координаты характерных точек во Всемирной геодезической системе координат (WGS-84)		Координаты характерных точек в местной системе координат (МСК)	
	Северной широты	Восточной долготы	X	Y
Точка 1	47°13'25.66	39°43'33.72	421933.56	2204883.55
Точка 2	47°13'26.00	39°43'35.39	421943.64	2204918.77
Точка 3	47°13'25.22	39°43'35.73	421919.59	2204925.57
Точка 4	47°13'25.05	39°43'34.94	421914.48	2204908.89
Точка 5	47°13'24.85	39°43'34.04	421908.61	2204889.73
Точка 6	47°13'25.28	39°43'33.85	421921.80	2204886.08
Точка 7	47°13'25.28	39°43'33.89	421922.02	2204886.85

2. Схема границ территории объекта культурного наследия




Условные обозначения:

 - объект культурного наследия;

 - границы территории объекта культурного наследия;

1- 7 - характерные точки границ территории объекта культурного наследия.

Председатель комитета
по охране объектов культурного
наследия Ростовской области



И.В. Грунский