



КОМИТЕТ ПО ОХРАНЕ ОБЪЕКТОВ КУЛЬТУРНОГО НАСЛЕДИЯ РОСТОВСКОЙ ОБЛАСТИ

ПОСТАНОВЛЕНИЕ

от 03.12.2018 № 20/01-01/353

г. Ростов-на-Дону

Об утверждении границ территории объекта культурного наследия регионального значения «Четырехэтажный секционный жилой дом с магазином, 1949 г., арх. Г.А. Петров»

В соответствии со статьей 3¹ Федерального закона от 25.06.2002 № 73-ФЗ «Об объектах культурного наследия (памятниках истории и культуры) народов Российской Федерации», на основании проекта границ территории объекта культурного наследия регионального значения «Четырехэтажный секционный жилой дом с магазином, 1949 г., арх. Г.А. Петров», постановления Главы Администрации Ростовской области от 09.10.1998 № 411 «О принятии на государственную охрану памятников истории и культуры г. Ростова-на-Дону и мерах по их охране» комитет по охране объектов культурного наследия Ростовской области **п о с т а н о в л я е т**:

1. Утвердить границы территории объекта культурного наследия регионального значения «Четырехэтажный секционный жилой дом с магазином, 1949 г., арх. Г.А. Петров», расположенного по адресу: Ростовская область, г. Ростов-на-Дону, ул. Б. Садовая, 48/33, ул. Шаумяна, литер А, состоящего на государственной охране в соответствии с постановлением Главы Администрации Ростовской области от 09.10.1998 № 411, согласно приложению.

2. Определить, что деятельность в границах территории объекта культурного наследия, указанного в пункте 1 настоящего постановления, осуществляется в соответствии с требованиями, предусмотренными статьями 5¹, 47³ Федерального закона от 25.06.2002 № 73-ФЗ.

3. Настоящее постановление вступает в силу со дня его официального опубликования.

4. Постановление комитета по охране объектов культурного наследия Ростовской области от 09.04.2018 № 20/01-01/49 «Об утверждении границ территории объекта культурного наследия регионального значения «Четырехэтажный секционный жилой дом с магазином, 1949 г., арх. Г.А. Петров» признать утратившим силу.

5. Контроль за выполнением настоящего постановления возложить на заместителя председателя комитета по охране объектов культурного наследия Ростовской области – начальника отдела охраны объектов культурного наследия Коробову И.В.

Председатель комитета
по охране объектов культурного
наследия Ростовской области



И.В. Грунский

Приложение
к постановлению
комитета по охране объектов
культурного наследия
Ростовской области
от 03.12.2018 № 20/01-01/353

ГРАНИЦЫ

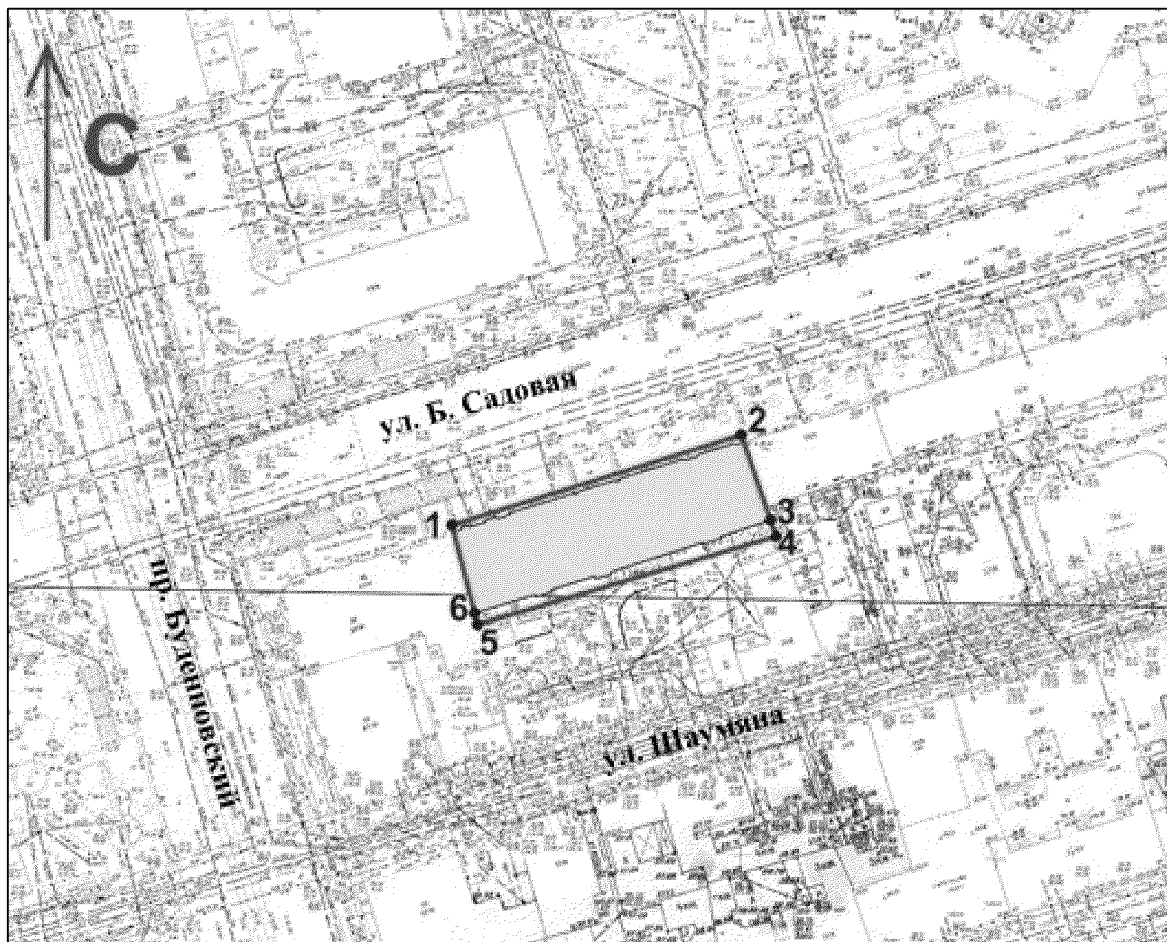
территории объекта культурного наследия регионального значения
«Четырехэтажный секционный жилой дом с магазином, 1949 г., арх. Г.А. Петров»,
расположенного по адресу: Ростовская область, г. Ростов-на-Дону, ул. Б. Садовая,
48/33, ул. Шаумяна, литер А, состоящего на государственной охране в соответствии
с постановлением Главы Администрации Ростовской области от 09.10.1998 № 411
«О принятии на государственную охрану памятников истории и культуры г. Ростова-
на-Дону и мерах по их охране»

1. Таблица координат характерных точек границ территории
объекта культурного наследия регионального значения «Четырехэтажный
секционный жилой дом с магазином, 1949 г., арх. Г.А. Петров», расположенного
по адресу: Ростовская область, г. Ростов-на-Дону, ул. Б. Садовая, 48/33, ул. Шаумяна,
литер А, состоящего на государственной охране в соответствии с постановлением
Главы Администрации Ростовской области от 09.10.1998 № 411 «О принятии на
государственную охрану памятников истории и культуры г. Ростова-на-Дону и мерах
по их охране»



Объект культурного наследия регионального значения «Четырехэтажный секционный жилой дом с магазином, 1949 г., арх. Г.А. Петров», по адресу: Ростовская область, г. Ростов-на-Дону, ул. Б. Садовая, 48/33, ул. Шаумяна, литер А, состоит на государственной охране в соответствии с постановлением Главы Администрации Ростовской области от 09.10.1998 № 411 (далее – объект культурного наследия).

Обозначение (номер) характерной точки	Координаты характерных точек во Всемирной геодезической системе координат (WGS-84)		Координаты характерных точек в местной системе координат (МСК)	
	Северной широты	Восточной долготы	X	Y
Точка 1	47°13'12.19224	39°42'30.31398	421539.3043	2203542.6446
Точка 2	47°13'12.77686	39°42'33.00372	421556.4338	2203599.5298
Точка 3	47°13'12.23909	39°42'33.28032	421539.7316	2203605.0781
Точка 4	47°13'12.13291	39°42'33.33320	421536.4346	2203606.1373
Точка 5	47°13'11.56493	39°42'30.56283	421519.8465	2203547.5638
Точка 6	47°13'11.63394	39°42'30.53176	421521.9884	2203546.9449


2. Схема границ территории объекта культурного наследия



Условные обозначения:

-  – объект культурного наследия;
-  – границы территории объекта культурного наследия;
- 1-6** – характерные точки границ территории объекта культурного наследия.

Председатель комитета
по охране объектов культурного
наследия Ростовской области



И.В. Грунский