



КОМИТЕТ ПО ОХРАНЕ ОБЪЕКТОВ КУЛЬТУРНОГО НАСЛЕДИЯ РОСТОВСКОЙ ОБЛАСТИ

ПОСТАНОВЛЕНИЕ

от 15.07.2024 № 1417

г. Ростов-на-Дону

О включении объекта, обладающего признаками объекта культурного наследия, расположенного по адресу: Ростовская область, г. Таганрог, пер. Красный, 67, литеры А, А1, А2, в перечень выявленных объектов культурного наследия и об утверждении границ его территории

В соответствии с пунктом 5 статьи 3¹, статьями 16¹, 47², 47³ Федерального закона от 25.06.2002 № 73-ФЗ «Об объектах культурного наследия (памятниках истории и культуры) народов Российской Федерации», приказом Министерства культуры Российской Федерации от 02.07.2015 № 1905 «Об утверждении порядка проведения работ по выявлению объектов, обладающих признаками объекта культурного наследия, и государственному учету объектов, обладающих признаками объекта культурного наследия», постановлением Правительства Ростовской области от 20.07.2016 № 516 «Об утверждении Порядка организации работы по установлению историко-культурной ценности объекта, обладающего признаками объекта культурного наследия», постановлением Правительства Ростовской области от 28.08.2019 № 616 «Об установлении Порядка утверждения границ территории выявленного объекта культурного наследия», заключением о наличии историко-культурной ценности объекта, обладающего признаками объекта культурного наследия «Жилой дом П.В. Зайцева», расположенного по адресу: Ростовская область, г. Таганрог, пер. Красный, 67, литеры А, А1, А2, и о включении его в перечень выявленных объектов культурного наследия Ростовской области от 10.04.2024 № 19, комитет по охране объектов культурного наследия Ростовской области **п о с т а н о в л я е т**:

1. Включить объект, обладающий признаками объекта культурного наследия, расположенный по адресу: Ростовская область, г. Таганрог, пер. Красный, 67, литеры А, А1, А2, в перечень выявленных объектов культурного наследия с наименованием «Жилой дом П. В. Зайцева».

2. Утвердить границы территории выявленного объекта культурного наследия «Жилой дом П. В. Зайцева», расположенного по адресу: Ростовская область, г. Таганрог, пер. Красный, 67, литеры А, А1, А2, согласно приложению.


3. Определить, что сохранение, содержание и использование выявленного объекта культурного наследия «Жилой дом П. В. Зайцева», расположенного по адресу: Ростовская область, г. Таганрог, пер. Красный, 67, литеры А, А1, А2, осуществляется в соответствии с требованиями, предусмотренными статьями

47², 47³ Федерального закона от 25.06.2002 № 73-ФЗ «Об объектах культурного наследия (памятниках истории и культуры) народов Российской Федерации».

4. Настоящее постановление вступает в силу со дня его официального опубликования.

5. Контроль за выполнением настоящего постановления возложить на заместителя председателя комитета по охране объектов культурного наследия Ростовской области – начальника отдела охраны объектов культурного наследия Коробову И.В.

Председатель комитета
по охране объектов культурного
наследия Ростовской области



И.В. Грунский

Приложение
к постановлению
комитета по охране объектов
культурного наследия
Ростовской области
от 15.07.2024 № 1417

ГРАНИЦЫ

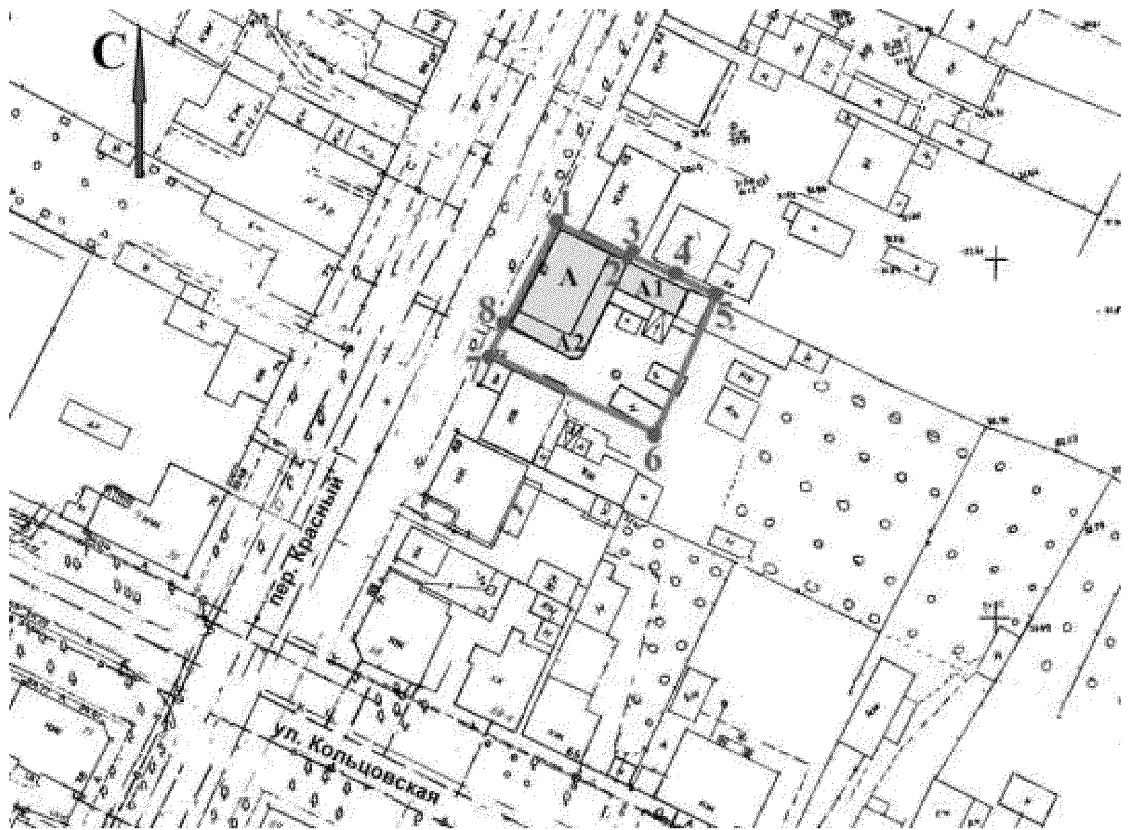
территории выявленного объекта культурного наследия «Жилой дом
П. В. Зайцева», расположенного по адресу: Ростовская область, г. Таганрог,
пер. Красный, 67, литеры А, А1, А2

1. Таблица координат характерных точек границ территории выявленного объекта культурного наследия «Жилой дом П. В. Зайцева», расположенного по адресу: Ростовская область, г. Таганрог, пер. Красный, 67, литеры А, А1, А2



Координатами характерных точек границ территории выявленного объекта культурного наследия «Жилой дом П. В. Зайцева», расположенного по адресу: Ростовская область, г. Таганрог, пер. Красный, 67, литеры А, А1, А2 (далее – выявленный объект культурного наследия), являются:

Обозначение (номер) характерной точки	Координаты характерных точек во Всемирной геодезической системе координат (WGS-84)		Координаты характерных точек в местной системе координат (МСК-61, зона 1)	
	Северной широты	Восточной долготы	X	Y
1	47°12'19.24"	38°55'2.65"	419543.34	1370882.80
2	47°12'19.07"	38°55'3.15"	419538.19	1370893.29
3	47°12'19.08"	38°55'3.16"	419538.62	1370893.49
4	47°12'18.9"	38°55'3.71"	419533.27	1370905.11
5	47°12'18.71"	38°55'4.32"	419527.38	1370918.09
6	47°12'18.07"	38°55'3.88"	419507.63	1370908.93
7	47°12'18.65"	38°55'2.23"	419525.08	1370873.98
8	47°12'18.78"	38°55'2.32"	419529.12	1370875.85
1	47°12'19.24"	38°55'2.65"	419543.34	1370882.80


2. Схема границ территории выявленного объекта культурного наследия



Условные обозначения:

-  - выявленный объект культурного наследия;
-  - границы территории выявленного объекта культурного наследия;
- 1-8** - характерные точки границы территории выявленного объекта культурного наследия.

Председатель комитета
по охране объектов культурного
наследия Ростовской области



И.В. Грунский