



КОМИТЕТ ПО ОХРАНЕ ОБЪЕКТОВ КУЛЬТУРНОГО НАСЛЕДИЯ РОСТОВСКОЙ ОБЛАСТИ

ПОСТАНОВЛЕНИЕ

от 15.07.2024 № 1419

г. Ростов-на-Дону

О включении объекта, обладающего признаками объекта культурного наследия, расположенного по адресу: Ростовская область, г. Таганрог, ул. Карла Либкнехта, 113, литеры А, А1, в перечень выявленных объектов культурного наследия и об утверждении границ его территории

В соответствии с пунктом 5 статьи 3¹, статьями 16¹, 47², 47³ Федерального закона от 25.06.2002 № 73-ФЗ «Об объектах культурного наследия (памятниках истории и культуры) народов Российской Федерации», приказом Министерства культуры Российской Федерации от 02.07.2015 № 1905 «Об утверждении порядка проведения работ по выявлению объектов, обладающих признаками объекта культурного наследия, и государственному учету объектов, обладающих признаками объекта культурного наследия», постановлением Правительства Ростовской области от 20.07.2016 № 516 «Об утверждении Порядка организации работы по установлению историко-культурной ценности объекта, обладающего признаками объекта культурного наследия», постановлением Правительства Ростовской области от 28.08.2019 № 616 «Об установлении Порядка утверждения границ территории выявленного объекта культурного наследия», заключением о наличии историко-культурной ценности объекта, обладающего признаками объекта культурного наследия «Доходный дом Е. Стокальской, в котором в кон. XIX в. разместилось Мещанское начальное народное училище», расположенного по адресу: Ростовская область, г. Таганрог, ул. Карла Либкнехта, 113, литеры А, А1, и о включении его в перечень выявленных объектов культурного наследия Ростовской области от 10.04.2024 № 17, комитет по охране объектов культурного наследия Ростовской области **п о с т а н о в л я е т:**

1. Включить объект, обладающий признаками объекта культурного наследия, расположенный по адресу: Ростовская область, г. Таганрог, ул. Карла Либкнехта, 113, литеры А, А1, в перечень выявленных объектов культурного наследия с наименованием «Доходный дом Е. Стокальской, в котором в кон. XIX в. разместилось Мещанское начальное народное училище».

2. Утвердить границы территории выявленного объекта культурного наследия «Доходный дом Е. Стокальской, в котором в кон. XIX в. разместилось Мещанское начальное народное училище», расположенного по адресу:


Ростовская область, г. Таганрог, ул. Карла Либкнехта, 113, литеры А, А1, согласно приложению.

3. Определить, что сохранение, содержание и использование выявленного объекта культурного наследия «Доходный дом Е. Стокальской, в котором в кон. XIX в. разместилось Мещанское начальное народное училище», расположенного по адресу: Ростовская область, г. Таганрог, ул. Карла Либкнехта, 113, литеры А, А1, осуществляется в соответствии с требованиями, предусмотренными статьями 47², 47³ Федерального закона от 25.06.2002 № 73-ФЗ «Об объектах культурного наследия (памятниках истории и культуры) народов Российской Федерации».

4. Настоящее постановление вступает в силу со дня его официального опубликования.

5. Контроль за выполнением настоящего постановления возложить на заместителя председателя комитета по охране объектов культурного наследия Ростовской области – начальника отдела охраны объектов культурного наследия Коробову И.В.

Председатель комитета
по охране объектов культурного
наследия Ростовской области



И.В. Грунский

Приложение
к постановлению
комитета по охране объектов
культурного наследия
Ростовской области
от 15.07.2024 № 1419

ГРАНИЦЫ

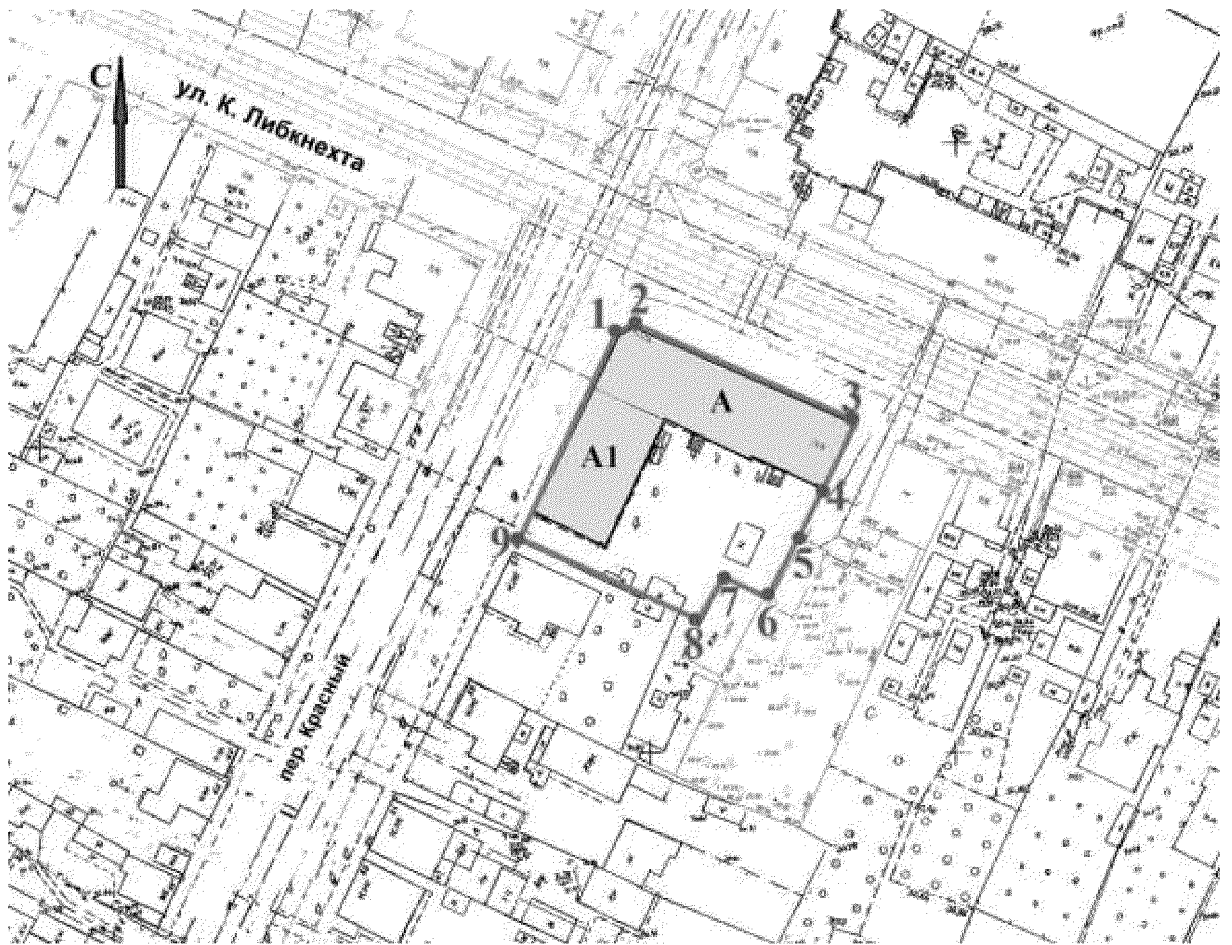
территории выявленного объекта культурного наследия «Доходный дом Е. Стокальской, в котором в кон. XIX в. разместилось Мещанское начальное народное училище», расположенного по адресу: Ростовская область, г. Таганрог, ул. Карла Либкнехта, 113, литеры А, А1

1. Таблица координат характерных точек границ территории выявленного объекта культурного наследия «Доходный дом Е. Стокальской, в котором в кон. XIX в. разместилось Мещанское начальное народное училище», расположенного по адресу: Ростовская область, г. Таганрог, ул. Карла Либкнехта, 113, литеры А, А1

Координатами характерных точек границ территории выявленного объекта культурного наследия «Доходный дом Е. Стокальской, в котором в кон. XIX в. разместилось Мещанское начальное народное училище», расположенного по адресу: Ростовская область, г. Таганрог, ул. Карла Либкнехта, 113, литеры А, А1 (далее – выявленный объект культурного наследия), являются:

Обозначение (номер) характерной точки	Координаты характерных точек во Всемирной геодезической системе координат (WGS-84)		Координаты характерных точек в местной системе координат (МСК-61, зона 1)	
	Северной широты	Восточной долготы	X	Y
Точка 1	47°12'22.94"	38°55'5.31"	419658.29	1370937.36
Точка 2	47°12'22.97"	38°55'5.43"	419659.27	1370939.77
Точка 3	47°12'22.46"	38°55'7.13"	419644.15	1370975.79
Точка 4	47°12'22.11"	38°55'6.89"	419633.11	1370970.80
Точка 5	47°12'21.86"	38°55'6.70"	419625.35	1370967.06
Точка 6	47°12'21.53"	38°55'6.43"	419615.19	1370961.31
Точка 7	47°12'21.65"	38°55'6.09"	419618.76	1370954.23
Точка 8	47°12'21.45"	38°55'5.94"	419612.42	1370951.06
Точка 9	47°12'21.84"	38°55'4.53"	419624.26	1370921.20
Точка 1	47°12'22.94"	38°55'5.31"	419658.29	1370937.36


2. Схема границ территории выявленного объекта культурного наследия



Условные обозначения:

- выявленный объект культурного наследия;
- границы территории выявленного объекта культурного наследия;
- 1-9** - характерные точки границы территории выявленного объекта культурного наследия.

Председатель комитета
по охране объектов культурного
наследия Ростовской области



И.В. Грунский