



КОМИТЕТ ПО ОХРАНЕ ОБЪЕКТОВ КУЛЬТУРНОГО НАСЛЕДИЯ РОСТОВСКОЙ ОБЛАСТИ

ПОСТАНОВЛЕНИЕ

от 18.12.2024 № 2863

г. Ростов-на-Дону

О включении объекта, обладающего признаками объекта культурного наследия, расположенного по адресу: Ростовская область, г. Таганрог, ул. Александровская, 92, литер А, в перечень выявленных объектов культурного наследия и об утверждении границ его территории

В соответствии с пунктом 5 статьи 3¹, статьями 16¹, 47², 47³ Федерального закона от 25.06.2002 № 73-ФЗ «Об объектах культурного наследия (памятниках истории и культуры) народов Российской Федерации», приказом Министерства культуры Российской Федерации от 02.07.2015 № 1905 «Об утверждении порядка проведения работ по выявлению объектов, обладающих признаками объекта культурного наследия, и государственному учету объектов, обладающих признаками объекта культурного наследия», постановлением Правительства Ростовской области от 20.07.2016 № 516 «Об утверждении Порядка организации работы по установлению историко-культурной ценности объекта, обладающего признаками объекта культурного наследия», постановлением Правительства Ростовской области от 28.08.2019 № 616 «Об установлении Порядка утверждения границ территории выявленного объекта культурного наследия», заключением о наличии историко-культурной ценности объекта, обладающего признаками объекта культурного наследия «Жилой дом Д.А. Негропonte», расположенного по адресу: Ростовская область, г. Таганрог, ул. Александровская, 92, литер А, и о включении его в перечень выявленных объектов культурного наследия Ростовской области от 24.10.2024 № 36, комитет по охране объектов культурного наследия Ростовской области **п о с т а н о в л я е т:**

1. Включить объект, обладающий признаками объекта культурного наследия, расположенный по адресу: Ростовская область, г. Таганрог, ул. Александровская, 92, литер А, в перечень выявленных объектов культурного наследия с наименованием «Жилой дом Д.А. Негропonte».

2. Утвердить границы территории выявленного объекта культурного наследия «Жилой дом Д.А. Негропonte», расположенного по адресу: Ростовская область, г. Таганрог, ул. Александровская, 92, литер А, согласно приложению.


3. Определить, что сохранение, содержание и использование выявленного объекта культурного наследия «Жилой дом Д.А. Негропonte», расположенного по адресу: Ростовская область, г. Таганрог, ул. Александровская, 92, литер А, осуществляется в соответствии с требованиями, предусмотренными статьями

47², 47³ Федерального закона от 25.06.2002 № 73-ФЗ «Об объектах культурного наследия (памятниках истории и культуры) народов Российской Федерации».

4. Настоящее постановление вступает в силу со дня его официального опубликования.

5. Контроль за выполнением настоящего постановления возложить на заместителя председателя комитета по охране объектов культурного наследия Ростовской области – начальника отдела охраны объектов культурного наследия Коробову И.В.

Председатель комитета
по охране объектов культурного
наследия Ростовской области



И.В. Грунский

Приложение
к постановлению
комитета по охране объектов
культурного наследия
Ростовской области
от 18.12.2024 № 2863

ГРАНИЦЫ

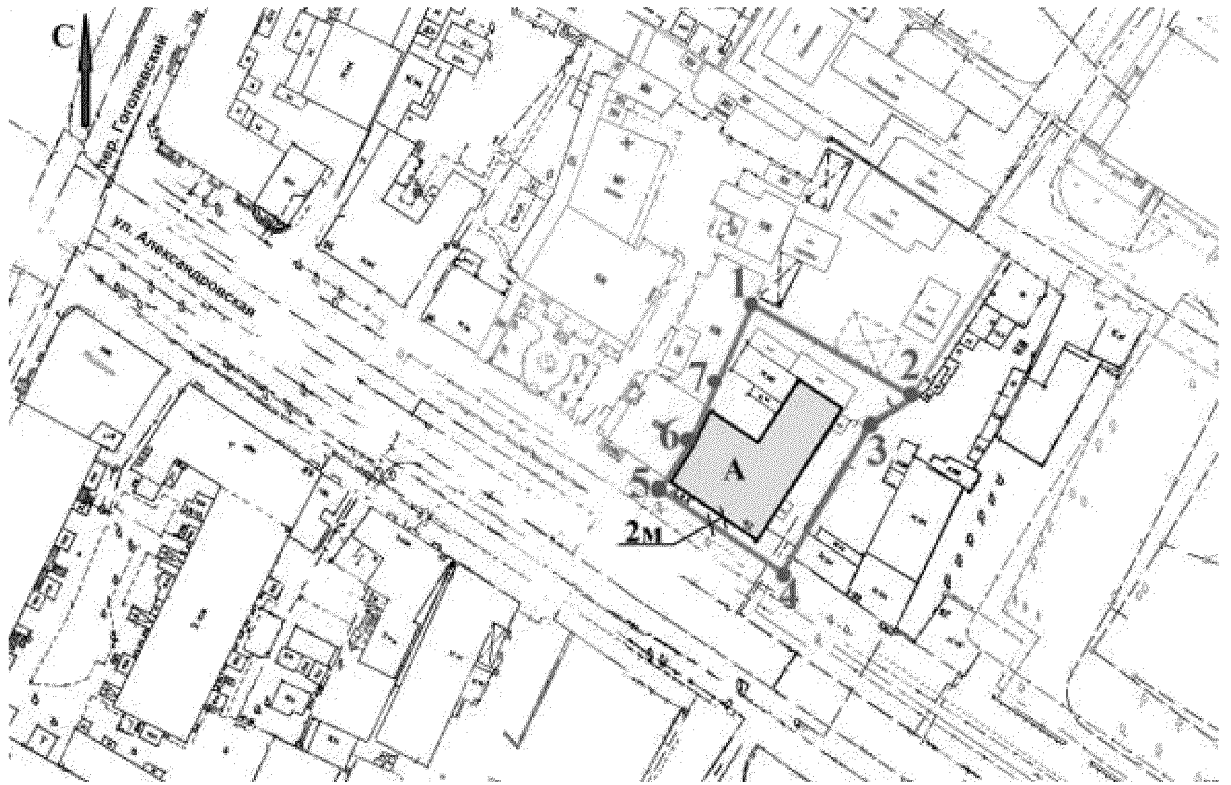
территории выявленного объекта культурного наследия «Жилой дом Д.А. Негропонте», расположенного по адресу: Ростовская область, г. Таганрог, ул. Александровская, 92, литер А

1. Таблица координат характерных точек границ территории выявленного объекта культурного наследия «Жилой дом Д.А. Негропонте», расположенного по адресу: Ростовская область, г. Таганрог, ул. Александровская, 92, литер А

Координатами характерных точек границ территории выявленного объекта культурного наследия «Жилой дом Д.А. Негропонте», расположенного по адресу: Ростовская область, г. Таганрог, ул. Александровская, 92, литер А (далее – выявленный объект культурного наследия), являются:

Обозначение (номер) характерной точки	Координаты характерных точек во Всемирной геодезической системе координат (WGS-84)		Координаты характерных точек в местной системе координат (МСК-61, зона 1)	
	Северной широты	Восточной долготы	X	Y
1	47°12'55.46"	38°55'11.26"	420664.29	1371050.54
2	47°12'54.96"	38°55'12.54"	420649.15	1371077.59
3	47°12'54.82"	38°55'12.18"	420644.49	1371070.05
4	47°12'54.07"	38°55'11.47"	420621.16	1371055.38
5	47°12'54.48"	38°55'10.54"	420633.71	1371035.65
6	47°12'54.67"	38°55'10.72"	420639.49	1371039.37
7	47°12'54.98"	38°55'10.93"	420649.26	1371043.73
1	47°12'55.46"	38°55'11.26"	420664.29	1371050.54

2. Схема границ территории выявленного объекта культурного наследия



Условные обозначения:



- выявленный объект культурного наследия;




- границы территории выявленного объекта культурного наследия;

1-7

- характерные точки границы территории выявленного объекта культурного наследия.

Председатель комитета
по охране объектов культурного
наследия Ростовской области



И.В. Грунский