

# ПРАВИТЕЛЬСТВО РЯЗАНСКОЙ ОБЛАСТИ

## ПОСТАНОВЛЕНИЕ

от 29 декабря 2020 г. № 372

О внесении изменения в постановление Правительства Рязанской области от 28.10.2009 № 301 «Об утверждении Схемы территориального планирования Рязанской области» (в редакции постановлений Правительства Рязанской области от 19.12.2013 № 436, от 23.04.2015 № 91, от 13.07.2016 № 153, от 23.08.2017 № 195, от 21.07.2020 № 180)

На основании части 1 статьи 15 Градостроительного кодекса Российской Федерации и в соответствии со статьей 3 Закона Рязанской области от 21.09.2010 № 101-ОЗ «О градостроительной деятельности на территории Рязанской области» Правительство Рязанской области **ПОСТАНОВЛЯЕТ:**

Внести в постановление Правительства Рязанской области от 28.10.2009 № 301 «Об утверждении Схемы территориального планирования Рязанской области» изменение, изложив приложение в новой редакции согласно приложению к настоящему постановлению.

Губернатор Рязанской области



Н.В. Любимов

Приложение  
к постановлению Правительства  
Рязанской области

от 29.12.2020 № 372

«Приложение  
к постановлению Правительства  
Рязанской области  
от 28.10.2009 № 301

**СХЕМА**  
территориального планирования Рязанской области  
(Положение о территориальном планировании)

**1. Общие положения Схемы территориального  
планирования Рязанской области**

Схема территориального планирования Рязанской области (далее – Схема) разработана в соответствии с Конституцией Российской Федерации, федеральными законами от 29.12.2004 № 190-ФЗ «Градостроительный кодекс Российской Федерации», от 25.10.2001 № 136-ФЗ «Земельный кодекс Российской Федерации», от 06.10.2003 № 131-ФЗ «Об общих принципах организации местного самоуправления в Российской Федерации», от 06.10.1999 № 184-ФЗ «Об общих принципах организации законодательных (представительных) и исполнительных органов государственной власти субъектов Российской Федерации», от 28.06.2014 № 172-ФЗ «О стратегическом планировании в Российской Федерации», Законом Рязанской области от 21.09.2010 № 101-ОЗ «О градостроительной деятельности на территории Рязанской области», иными законами и нормативными правовыми актами Российской Федерации, Рязанской области и определяет цели и задачи территориального планирования, а также мероприятия по территориальному планированию.

Схема разработана в целях обеспечения устойчивого социально-экономического развития Рязанской области и осуществляется на основании стратегии социально-экономического развития Рязанской области, стратегий социально-экономического развития макрорегионов, отраслевых документов стратегического планирования Российской Федерации, межгосударственных программ, государственных программ Российской Федерации, национальных проектов, государственных программ Рязанской области, инвестиционных программ Рязанской области, решений органов государственной власти, иных главных распорядителей средств соответствующих бюджетов, предусматривающих создание объектов регионального значения, сведений, содержащихся в информационной системе территориального планирования, документов по формированию в краткосрочной и среднесрочной перспективе



эффективной инженерной и социальной инфраструктуры, с учетом требований, определенных федеральными законами от 29.12.2004 № 190-ФЗ «Градостроительный кодекс Российской Федерации», от 25.10.2001 № 136-ФЗ «Земельный кодекс Российской Федерации».

Схема составляет основу всех градостроительных документов Рязанской области и обеспечивает согласованное развитие входящих в ее состав муниципальных образований.

Схема является документом территориального планирования Рязанской области, в которой исходя из совокупности социальных, экономических, экологических и иных факторов определено назначение территорий Рязанской области в целях обеспечения их устойчивого развития, развития инженерной, транспортной и социальной инфраструктур, обеспечения учета интересов граждан и их объединений.

## 2. Цель и задачи Схемы

Цель Схемы – обеспечение устойчивого развития территории Рязанской области через формирование правовых инструментов реализации полномочий органов государственной власти, планирование развития ее территории (включая определение функциональных зон, зон планируемого размещения объектов капитального строительства регионального значения, зон с особыми условиями использования территорий), создание условий для перспективной реализации стратегии социально-экономического развития Рязанской области.

Основными задачами Схемы являются:

- обеспечение и реализация мероприятий, запланированных в региональных и муниципальных документах посредством их территориальной привязки на принципах комплексного развития территорий и повышения эффективности использования территории;
- определение перспективного назначения территорий Рязанской области исходя из совокупности социальных, экономических, экологических и иных факторов;
- развитие существующих и формирование новых зон опережающего развития («точек роста») разной специализации и территориального масштаба;
- образование и развитие туристско-рекреационных зон с высоким уровнем оказания услуг сервиса;
- создание условий для повышения конкурентоспособности экономики Рязанской области, инвестиционной привлекательности территории путем обеспечения реализации мероприятий по развитию транспортной, инженерной и социальной инфраструктур, стимулирования жилищного и коммунального строительства, деловой активности, торговли, науки, туризма;
- создание условий для устойчивого развития территории Рязанской области путем освоения природно-ресурсного потенциала территории на принципах рационального природопользования и экологической безопасности для населения;

- обеспечение сохранения естественных условий окружающей среды природных комплексов и объектов, которые имеют особое природоохранное, научное, культурное, эстетическое, рекреационное и оздоровительное значение;
- обеспечение сохранения объектов культурного наследия, поселений Рязанской области;
- обеспечение условий для создания и перспективного развития Рязанской области.

### 3. Планируемые объекты капитального строительства регионального значения

#### 3.1. Объекты капитального строительства в области транспорта (водный, воздушный транспорт), автомобильные дороги регионального и (или) межмуниципального значения

№ п/п	Наименование и назначение объекта капитального строительства	Местоположение	Основные характеристики
1	2	3	4
Автомобильные дороги регионального и (или) межмуниципального значения			
1.	Строительство II этапа Северного обхода г. Рязани (от автодороги «М-5 «Урал» - через Рязань - Владимир) протяженностью 14,2 км	Северный обход г. Рязани	I Б техническая категория
2.	Строительство обхода р.п. Ермишь протяженностью 7,2 км со строительством моста через р. Ермишь	обход р.п. Ермишь, Ермишинский район, Рязанская область	III техническая категория
3.	Строительство автомобильной дороги «Москва - Егорьевск - Тума - Касимов» на участке обход р.п. Тума протяженностью 9,0 км со строительством моста через р. Нарма	участок обхода р.п. Тума, Клепиковский район, Рязанская область	II техническая категория
4.	Строительство обхода г. Ряжска протяженностью 19,7 км со строительством двух мостов через р. Хупта и одного моста через р. Алешня	обход г. Ряжска, Ряжский район, Рязанская область	II техническая категория
5.	Строительство автодороги «Шацк - Касимов» на участке обхода г. Сасово с подъездом к автодороге «Сасово - Восход - Кадом» протяженностью 12,4 км со строительством моста через р. Сасовка	обход г. Сасово, Сасовский район, Рязанская область	III техническая категория
6.	Строительство автомобильной дороги обход г. Скопина протяженностью 16,0 км со строительством мостов через р. Верда и р. Старый Келец	обход г. Скопин, Скопинский район, Рязанская область	III техническая категория

1	2	3	4
7.	Строительство автомобильной дороги «Рязань - Пронск - Скопин» на участке обход р.п. Пронск протяженностью 12,2 км со строительством моста через р. Проня	обход р.п. Пронск, Пронский район, Рязанская область	II техническая категория
8.	Строительство автомобильных дорог регионального значения для индустриального (промышленного) парка «Пронский» на территории муниципального образования – Пронский муниципальный район Рязанской области протяженностью 44 км со строительством моста через р. Проня	Пронский район, Рязанской области	III техническая категория
9.	Строительство обхода с. Подвислово на автомобильной дороге «Рязань - Ряжск - Александро-Невский - Данков - Ефремов» протяженностью 5,7 км со строительством автодорожного путепровода через железнодорожную ветку «Рязань II - Ряжск - Мичуринск»	обход с. Подвислово, Ряжский район, Рязанская область	II техническая категория
10.	Строительство обхода с. Пехлец на автомобильной дороге «Рязань - Ряжск - Александро-Невский - Данков - Ефремов» протяженностью 4,3 км	обход с. Пехлец, Кораблинский район, Рязанская область	II техническая категория
11.	Строительство обхода с. Суйск на автомобильной дороге «Рязань - Ряжск - Александро-Невский - Данков - Ефремов» протяженностью 2,9 км	обход с. Суйск, Старожилковский район, Рязанская область	II техническая категория
12.	Строительство обхода с. Соболево на автомобильной дороге «Рязань - Ряжск - Александро-Невский - Данков - Ефремов» протяженностью 1,9 км	обход с. Соболево, Старожилковский район, Рязанская область	II техническая категория
13.	Строительство обхода с. Асташово на автомобильной дороге «Рязань - Ряжск - Александро-Невский - Данков - Ефремов» протяженностью 1,7 км	обход с. Асташово, Старожилковский район, Рязанская область	II техническая категория
14.	Строительство обхода с. Чернобаево и д. Акулово на автомобильной дороге «Рязань - Ряжск - Александро-Невский - Данков - Ефремов» протяженностью 6,0 км	обход с. Чернобаево, д. Акулово, Старожилковский район, Рязанская область	II техническая категория
15.	Строительство обхода д. Епихино и с. Гребнево на автомобильной дороге «Рязань - Ряжск - Александро-Невский - Данков - Ефремов» протяженностью 5,2 км	обход д. Епихино, с. Гребнево, Старожилковский район, Рязанская область	II техническая категория

1	2	3	4
16.	Строительство обхода с. Реткино на автомобильной дороге «Рязань - Рязск - Александро-Невский - Данков - Ефремов» протяженностью 2,5 км	обход с. Реткино, Рязанский район, Рязанская область	II техническая категория
17.	Строительство обхода р.п. Милославское протяженностью 9,4-км со строительством моста через р. Мокрая Полотебня	обход р.п. Милославское, Милославский район, Рязанская область	III техническая категория
18.	Строительство обхода с. Архангельское протяженностью 2,9 км в Милославском районе со строительством моста через р. Кочуровка	обход с. Архангельское, р.п. Милославское, Милославский район, Рязанская область	III техническая категория протяженностью
19.	Строительство обхода г. Кораблино протяженностью 7,3 км	обход г. Кораблино, Кораблинский район, Рязанская области	III техническая категория
20.	Строительство автомобильной дороги с. Щербатовка Касимовского района - пристань Ватажка протяженностью 11,5 км с восстановлением паромной переправы через р. Ока	с. Щербатовка, Касимовский район, Рязанская область	III техническая категория
21.	Строительство автомобильной дороги «Салаур - Увяз - Полесье - Степановка - Савватья» протяженностью 61,2 км со строительством наплавного моста через р. Мокша	Ермишинский, Пителинский, Шиловский районы, Рязанская область	III техническая категория
22.	Строительство автомобильной дороги д. Посерда Клепиковского района – граница области протяженностью 3,6 км со строительством моста через р. Посерда	д. Посерда, Клепиковский район, Рязанская область	III техническая категория
23.	Строительство автомобильной дороги с. Потапово Милославского района – граница области протяженностью 4,5 км	с. Потапово, Милославский район, Рязанская область	III техническая категория
24.	Строительство автомобильной дороги «Большое Фурсово - Летники» протяженностью 4,5 км в Захаровском районе	Захаровский район, Рязанская область	V техническая категория
25.	Строительство автомобильной дороги «от автодороги «Москва - Егорьевск - Тума - Касимов» - Озерный подъезд: Чуликса» протяженностью 5,8 км в Касимовском районе	Касимовский район, Рязанская область	V техническая категория
26.	Строительство автомобильной дороги «от автодороги «Гусь-	Касимовский район, Рязанская область	V техническая категория

1	2	3	4
	Железный - Чаур» подъезд: Лався» протяженностью 7,0 км в Касимовском районе		
27.	Строительство автомобильной дороги «от автодороги «Москва - Егорьевск - Тума - Касимов» подъезд: Фролово» протяженностью 1,0 км в Клепиковском районе	Клепиковский район, Рязанская область	V техническая категория
28.	Строительство автомобильной дороги «от автодороги «Москва - Егорьевск - Тума - Касимов» подъезд: Потапово» протяженностью 1,0 км в Клепиковском районе	Клепиковский район, Рязанская область	V техническая категория
29.	Строительство автомобильной дороги «Князево - Топилы» протяженностью 4,0 км в Милославском и Скопинском районах	Милославский и Скопинский районы, Рязанская область	V техническая категория
30.	Строительство автомобильной дороги «от автодороги «Михайлов - Помозово» подъезд: Бояринцево» протяженностью 4,0 км в Михайловском районе	Михайловский район, Рязанская область	V техническая категория
31.	Строительство автомобильной дороги «Виленка - Ждановка» протяженностью 2,0 км в Михайловском районе	Михайловский район, Рязанская область	V техническая категория
32.	Строительство автомобильной дороги «Шехмино - Сельцы» протяженностью 10,4 км в Рыбновском районе	Рыбновский район, Рязанская область	V техническая категория
33.	Строительство автомобильной дороги «подъезд к д. Волянь» протяженностью 4,0 км в Рыбновском районе	Рыбновский район, Рязанская область	V техническая категория
34.	Строительство автомобильных дорог «автомобильные дороги в с. Константиново с учетом расположения туристско- гостиничного центра «С. Есенин» протяженностью 3,2 км в Рыбновском районе	с. Константиново, Рыбновский район, Рязанская область	IV техническая категория
35.	Строительство автомобильной дороги «Марково - Костино» протяженностью 6,6 км в Рыбновском районе	Рыбновский район, Рязанская область	V техническая категория
36.	Строительство автомобильной дороги «от автодороги «Рязань - Пронск - Скопин» - Ровное - Взметнево - Мельгуново» подъезд: Агарково» протяженностью 2,0 км в Рязанском районе	Рязанский район, Рязанская область	V техническая категория



1	2	3	4
37.	Строительство автомобильной дороги «от автодороги «Рязань (от с. Шумашь) - Спасск-Рязанский - Ижевское - Лакаш» - Дубровичи - Гнетово» протяженностью 4,2 км в Рязанском районе	Рязанский район, Рязанская область	V техническая категория
38.	Строительство автомобильной дороги «от автодороги «Рязань - Пронск - Скопин» - Вышетравино - Павловка» подъезд: Новинское» протяженностью 2,5 км в Рязанском районе	Рязанский район, Рязанская область	V техническая категория
39.	Строительство автомобильной дороги «Александрово - Зеленево» протяженностью 1,0 км в Рязанском районе	Рязанский район, Рязанская область	V техническая категория
40.	Строительство автомобильной дороги «Насурово - Подлесное» протяженностью 2,5 км в Рязанском районе	Рязанский район, Рязанская область	V техническая категория
41.	Строительство автомобильной дороги «подъезд к д. Лопухи протяженностью 10,5 км в Рязанском районе	д. Лопухи, Рязанский район, Рязанская область	V техническая категория
42.	Строительство автомобильной дороги «от автодороги «Муравлянка - Напольное» подъезд: Центральная» протяженностью 1,0 км в Сараевском районе	Сараевский район, Рязанская область	V техническая категория
43.	Строительство автомобильной дороги «от автодороги «Сапожок - Сарай - Борец - Шацк с подъездом к станции Верда» подъезд: Ясли» протяженностью 1,0 км в Сараевском районе	п. Ясли, Сараевский район, Рязанская область	V техническая категория
44.	Строительство автомобильной дороги «от автодороги «Кутловы Борки - Желобово - Красная Вершина - Красный Озерок» подъезд: Новый Хутор» протяженностью 4,0 км в Сараевском районе	п. Новый Хутор, Сараевский район, Рязанская область	V техническая категория
45.	Строительство автомобильной дороги «подъезд к с. Раково» протяженностью 1,0 км в Сасовском районе	с. Раково, Сараевский район, Рязанская область	V техническая категория
46.	Строительство автомобильной дороги «от автодороги М-6 «Каспий» - Желтухино» подъезд: Дмитриевский Хутор» протяженностью 3,0 км в Скопинском районе	д. Дмитриевский Хутор, Скопинский район, Рязанская область	V техническая категория



1	2	3	4
47.	Строительство автомобильной дороги «подъезд к с. Торчино» протяженностью 3,0 км в Спасском районе	с. Торчино, Спасский район, Рязанская область	V техническая категория
48.	Строительство автомобильной дороги «от автодороги «Павловское - Красильниково - Моньясово - Троица» подъезд: Можарово» протяженностью 4,0 км в Спасском районе	д. Можарово, Спасский район, Рязанская область	V техническая категория
49.	Строительство автомобильной дороги «подъезд к п. Сельцо Гавриловское» протяженностью 2,0 км в Спасском районе	п. Сельцо Гавриловское, Спасский район, Рязанская область	V техническая категория
50.	Строительство автомобильной дороги «от автодороги «Аристово – Свиридовка» подъезд: Бутырки» протяженностью 3,0 км в Старожиловском районе со строительством моста через р. Проня (у с. Лучинск)	Старожиловский район, Рязанская область	V техническая категория
51.	Строительство автомобильной дороги «Аделино - Мелехово» протяженностью 5,0 км в Чучковском районе	Чучковский район, Рязанская область	IV техническая категория
52.	Строительство автомобильной дороги «Церлево - Чубарово» протяженностью 5,0 км в Чучковском и Сасовском районах	Чучковский и Сасовский районы, Рязанская область	IV техническая категория
53.	Строительство автомобильной дороги Северный обход города Рязани - Михайловское шоссе с подъездами к 7-му Мервинскому проезду и ул. Островского в г. Рязани, общей протяженностью 6,4 км	Северный обход г. Рязани - Михайловское шоссе	I техническая категория
54.	Строительство подъезда к г. Сасово от автодороги «Шацк - Касимов» в Сасовском районе Рязанской области протяженностью 2,185 км	Сасовский район, Рязанская область	III техническая категория
55.	Строительство восточного участка Северного обхода г. Рязани протяженностью 16,5 км	Северный обход г. Рязани	I техническая категория
56.	Строительство мостового перехода через реку Оку в районе города Рязани с выходом на автомобильную дорогу Рязань (от села Шумашь) - Спасск-Рязанский - Ижевское - Лакаш протяженностью ~ 6,2 км, в том числе мост ~ 1,5 км	Рязанский район, Рязанская область	1б техническая категория

1	2	3	4
57.	Строительство путепровода на автомобильной дороге Чернава - Богородицкое - Павловка - станция Топилы протяженностью ~ 0,84 км, в том числе путепровод - 60 пог. м	Милославский район, Рязанская область	IV техническая категория
58.	Строительство Южного обхода г. Рязска протяженностью ~ 4,5 км, в том числе мост - 41 пог. м, путепровод - 75 пог. м	Рязский район, Рязанская область	III техническая категория
Водный транспорт			
1.	Строительство пассажирских терминалов в г. Спасск-Рязанский, р.п. Шилово, р.п. Елатьма	г. Спасск-Рязанский, Спасский район, р.п. Шилово, Шиловский район, р.п. Елатьма, Касимовский район, Рязанская область	строительство причалов для крупных теплоходов
Воздушный транспорт			
1.	Строительство аэропортового комплекса «Протасово»	п. Листвянка, Рязанский район, Рязанская область	аэропорт регионального значения с полосой 2500 м

### 3.2. Объекты капитального строительства в области водных отношений

№ п/п	Наименование и назначение объекта капитального строительства	Местоположение	Основные характеристики
1.	Берегоукрепительное сооружение	г. Рязань, (координаты 54.648868, 39.772028)	протяженность стенки 58 м, площадь 511 кв. м
2.	Берегоукрепительное сооружение	Рязанская область, Касимовский район, г. Касимов, ул. Набережная (координаты 54.938298, 41.377645)	протяженность стенки 58 м, площадь 511 кв. м
3.	Берегоукрепительное сооружение	Рязанская область, Шиловский район, р.п. Шилово (координаты 54.330600, 40.881211)	протяженность стенки 58 м, площадь 511 кв. м
4.	Берегоукрепительное сооружение	Рязанская область, Спасский район, с. Старая Рязань (координаты 54.403959, 40.422481)	протяженность стенки 58 м, площадь 511 кв. м

### 3.3. Объекты капитального строительства в области предупреждения чрезвычайных ситуаций межмуниципального и регионального характера, стихийных бедствий, эпидемий и ликвидации их последствий

№ п/п	Наименование и назначение объекта капитального строительства	Местоположение	Основные характеристики
1.	«Пожарное депо с. Кутуково Спасского района»	Спасский район, с. Кутуково	общая площадь здания 389,85 м <sup>2</sup>
2.	«Пожарное депо в г. Михайлове Рязанской области»	Михайловский район, г. Михайлов	общая площадь здания 755,6 м <sup>2</sup>

### 3.4. Объекты капитального строительства в области образования

№ п/п	Наименование и назначение объекта капитального строительства	Местоположение	Основные характеристики
1.	Строительство учебного корпуса – Областное государственное бюджетное общеобразовательное учреждение «Лесно-Конобеевская школа-интернат»	Шацкий район, с. Лесное Конобеево, пл. Советская, д. 22	120ст

### 3.5. Объекты капитального строительства в области здравоохранения

№ п/п	Наименование и назначение объекта капитального строительства	Местоположение	Основные характеристики
1	2	3	4
1.	Строительство Зимаровского фельдшерско-акушерского пункта	Александровский район, с. Зимарово, ул. Заречная, д. 40	20 посещений в смену
2.	Строительство фельдшерско-акушерского пункта Нижний-Якимец	Александровский район, с. Нижний Якимец, ул. Молодежная, д. 19	20 посещений в смену
3.	Строительство Нарминского фельдшерско-акушерского пункта	Ермишинский район, с. Нарма, ул. Больничная, д. 10, пом. Н-1	20 посещений в смену
4.	Строительство Савватемского фельдшерского пункта	Ермишинский район, с. Савватьяма, ул. Центральная, д. 104	20 посещений в смену
5.	Строительство Кушапинского фельдшерско-акушерского пункта	Кадомский район, д. Кушапино, ул. Базарная, д. 8	20 посещений в смену
6.	Строительство Котелинского фельдшерско-акушерского пункта	Рязанская область, Кадомский район, п. Дарьино	20 посещений в смену
7.	Строительство Бугровского фельдшерско-акушерского пункта	Милославский район, д. Бугровка, ул. Луговая, д. 29	20 посещений в смену
8.	Строительство Горняцкого фельдшерско-акушерского пункта	Милославский район, п. Горняк, ул. Ленина, д. 14	20 посещений в смену
9.	Строительство Потаповского фельдшерско-акушерского пункта	Милославский район, с. Потапово, ул. Центральная, д. 35	20 посещений в смену
10.	Строительство Ильичевского фельдшерско-акушерского пункта	Михайловский район, п. центрального отделения совхоза им. Ильича	20 посещений в смену

1	2	3	4
11.	Строительство Кисьявского фельдшерско-акушерского пункта	Пронский район, с. Кисьява, ул. Центральная, д. 4	20 посещений в смену
12.	Строительство Семеновского фельдшерско-акушерского пункта	Пронский район, п. Восточный, ул. Молодежная, д. 31	20 посещений в смену
13.	Строительство фельдшерско-акушерского пункта с. Новое Еголдаево	Ряжский район, с. Новое Еголдаево	20 посещений в смену
14.	Строительство фельдшерско-акушерского пункта с. Поплевино	Ряжский район, с. Поплевино	20 посещений в смену
15.	Строительство Максовского фельдшерско-акушерского пункта	Сараевский район, с. Максы, ул. Центральная, д. 29	20 посещений в смену
16.	Строительство Муравлянского фельдшерско-акушерского пункта	Сараевский район, с. Муравлянка, ул. Центральная, д. 17	20 посещений в смену
17.	Строительство фельдшерско-акушерского пункта с. Дегтяные Борки	Ухоловский район, с. Дегтяные Борки, ул. Молодежная, д. 11	20 посещений в смену
18.	Строительство фельдшерско-акушерского пункта с. Коноплино	Ухоловский район, с. Коноплино, ул. Центральная, д. 1	20 посещений в смену
19.	Строительство фельдшерско-акушерского пункта д. Шелемишевы Хутора	Скопинский район, д. Шелемишевы Хутора	20 посещений в смену
20.	Строительство Остро-Пластиковского фельдшерско-акушерского пункта	Чучковский район, с. Остро-Пластиково, ул. Больничная, д. 13	20 посещений в смену
21.	Строительство Ершовского фельдшерско-акушерского пункта	Старожиловский район, с. Ершово	20 посещений в смену
22.	Строительство фельдшерско-акушерского пункта с. Морозовы Борки	Сапожковский район, с. Морозовы Борки	20 посещений в смену
23.	Строительство фельдшерско-акушерского пункта с. Петровичи	Спасский район, с. Петровичи	20 посещений в смену
24.	Строительство фельдшерско-акушерского пункта с. Караулово	Путятинский район, с. Караулово	20 посещений в смену
25.	Строительство здания фельдшерско-акушерского пункта с. Высокое	Шацкий район, с. Высокое, ул. Центральная, д. 55, кв. 2	20 посещений в смену
26.	Строительство здания фельдшерско-акушерского пункта с. Ольхи	Шацкий район, с. Ольхи, ул. Центральная, д. 23	20 посещений в смену
27.	Строительство здания врачебной амбулатории с. Лесное Конобеево	Шацкий район, с. Лесное Конобеево, пл. Советская, д. 21	20 посещений в смену
28.	Строительство здания фельдшерско-акушерского пункта д. Важная	Шацкий район, д. Важная	20 посещений в смену
29.	Строительство Федякинского фельдшерско-акушерского пункта	Рыбновский район, с. Федякино, ул. Школьная, д. 1	20 посещений в смену
30.	Строительство Екшурской врачебной амбулатории	Клепиковский район, с. Екшур	20 посещений в смену

### 3.6. Объекты капитального строительства в области физической культуры и спорта

№ п/п	Наименование и назначение объекта капитального строительства	Местоположение	Основные характеристики
1	2	3	4
1.	Строительство крытого футбольного манежа	г. Рязань, ул. Советская	каркасно-тентовый футбольный манеж 64х60 м; каркасно-тентовый футбольный манеж 40х60 м; футбольное поле с искусственным покрытием и обогревом 105х68 м
2.	Строительство крытого катка с искусственным льдом	г. Рязань, ул. Шевченко	ледовая арена размером 30х60 м с трибунами на 200 чел.
3.	Строительство физкультурно-оздоровительного комплекса с бассейном и универсальным спортивным залом	Старожиловский район, р.п. Старожилово	бассейн 25х8.5 м (4 дорожки) с универсальным спортивным залом 36х18 м
4.	Строительство физкультурно-оздоровительного комплекса открытого типа	Шиловский район, р.п. Лесной	хоккейная коробка размерами 30х60 м; легкоатлетические дорожки с искусственным покрытием (4 дорожки) 200 м по кругу
5.	Строительство 50-ти метрового плавательного бассейна	г. Рязань	размер ванны 50х25 м (10 дорожек) с трибунами на 600 чел.
6.	Строительство физкультурно-оздоровительного комплекса с бассейном и универсальным спортивным залом	Сараевский район, р.п. Сарай	бассейн 25х8.5 м (4 дорожки) с универсальным спортивным залом 36х18 м

### 3.7. Объекты капитального строительства в области культуры

№ п/п	Наименование и назначение объекта капитального строительства	Местоположение	Основные характеристики
1.	Строительство Депозитария ГБУК РО «Рязанский государственный областной художественный музей им. И.П. Пожалостина»	г. Рязань, ул. Свободы, д. 57	свыше 10000 материалов хранения



### 3.8. Объекты капитального строительства в области социальной защиты населения

№ п/п	Наименование и назначение объекта капитального строительства	Местоположение	Основные характеристики
1.	Строительство спального корпуса на 150 мест для учреждения стационарного социального обслуживания престарелых и инвалидов в р.п. Елатьма, ул. Егерева, д. 24 Касимовского района Рязанской области	Касимовский район, р.п. Елатьма, ул. Егерева, д. 24	150 мест

### 3.9. Особо охраняемые природные территории регионального значения

№ п/п	Наименование и назначение объекта капитального строительства	Местоположение	Основные характеристики
1.	Памятник природы областного значения «Заколдованный Лес»	Рязанская область, Шиловский муниципальный район, Тырновское сельское поселение, в 1 км на северо-восток от села Тырново по а/д Тырново-Дубровка, 2 квартал Центрального участкового лесничества ГКУ РО «Шиловское лесничество» (на земельном участке 62:25:0040209:48)	50400+/- 1109 м <sup>2</sup>

### 3.10. Объекты капитального строительства в области создания и развития индустриальных (промышленных) парков, технопарков, промышленных кластеров

№ п/п	Наименование и назначение объекта капитального строительства	Местоположение	Основные характеристики
1	2	3	4
1.	Строительство и эксплуатация мультимодульного транспортно-логистического комплекса «Сухой порт «Рязань»	Рязанской район, в районе совхоза «Рязанский»	площадь комплекса – 89,9 га
2.	Создание индустриального (промышленного) парка «Рязанский»	Рязанской район, в районе совхоза «Рязанский»	площадь парка – 560 га
3.	Создание индустриального (промышленного) парка «Пронский»	Пронский район, Погореловское сельское поселение, г. Новомичуринск	площадь парка – 1083,7 га
4.	Строительство экотехнопарка «Рязанский»	Рязанский район, д. Ивкино - д. Поленское	мощность – не менее 260000 тонн



#### 4. Карты Схемы

Графические материалы Схемы сформированы в виде пяти карт, отражающих требуемую законодательством информацию, объединенную по определенным темам:

1. Карта планируемого размещения объектов регионального значения в области транспорта (водный, воздушный транспорт), автомобильных дорог регионального и (или) межмуниципального значения, водных отношений – приложение № 1 к Схеме.

2. Карта планируемого размещения объектов регионального значения в области образования, здравоохранения, культуры, физической культуры и спорта, социальной защиты населения, промышленных (промышленных) парков, технопарков, промышленных кластеров – приложение № 2 к Схеме.

3. Карта объектов капитального строительства в области предупреждения чрезвычайных ситуаций межмуниципального и регионального характера, стихийных бедствий, эпидемий и ликвидации их последствий – приложение № 3 к Схеме.

4. Карта планируемых особо охраняемых природных территорий регионального значения – приложение № 4 к Схеме.

5. Карта границ территорий объектов культурного наследия регионального значения. – № 5 к Схеме.

На картах (приложения № 1-5) к Схеме отображены:

- установленные законами Рязанской области на момент утверждения Схемы границы муниципальных образований (городских округов, муниципальных районов и поселений Рязанской области);

- границы земель лесного фонда, границы земель особо охраняемых природных территорий регионального значения;

- границы земель сельскохозяйственного назначения и границы сельскохозяйственных угодий в составе земель сельскохозяйственного назначения, а также планируемые границы таких земель;

- границы территорий объектов культурного наследия;

- границы зон с особыми условиями использования территорий;

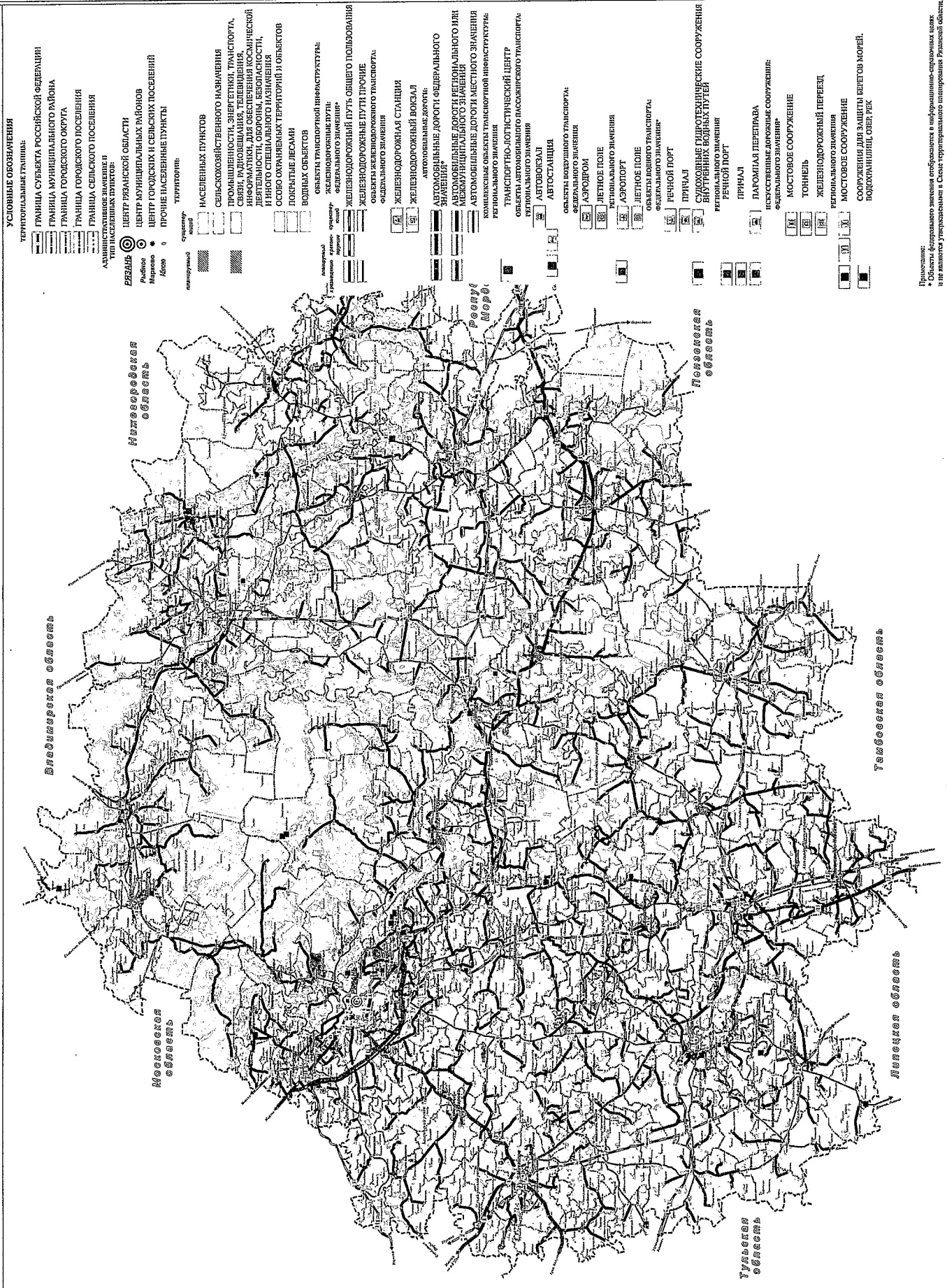
- границы территорий, подверженных риску возникновения чрезвычайных ситуаций природного и техногенного характера и воздействия их последствий.



# СХЕМА ТЕРРИТОРИАЛЬНОГО ПЛАНИРОВАНИЯ РЯЗАНСКОЙ ОБЛАСТИ

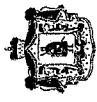
Карта планируемого размещения объектов регионального значения в области транспорта (водный, воздушный транспорт), автомобильных дорог регионального значения, водных отношений

Приложение № 1  
к Схеме территориального планирования  
Рязанской области



Примечание:  
При планировании размещения объектов в информационно-справочных целях  
не включены утвержденные в Схеме территориального планирования Рязанской области.

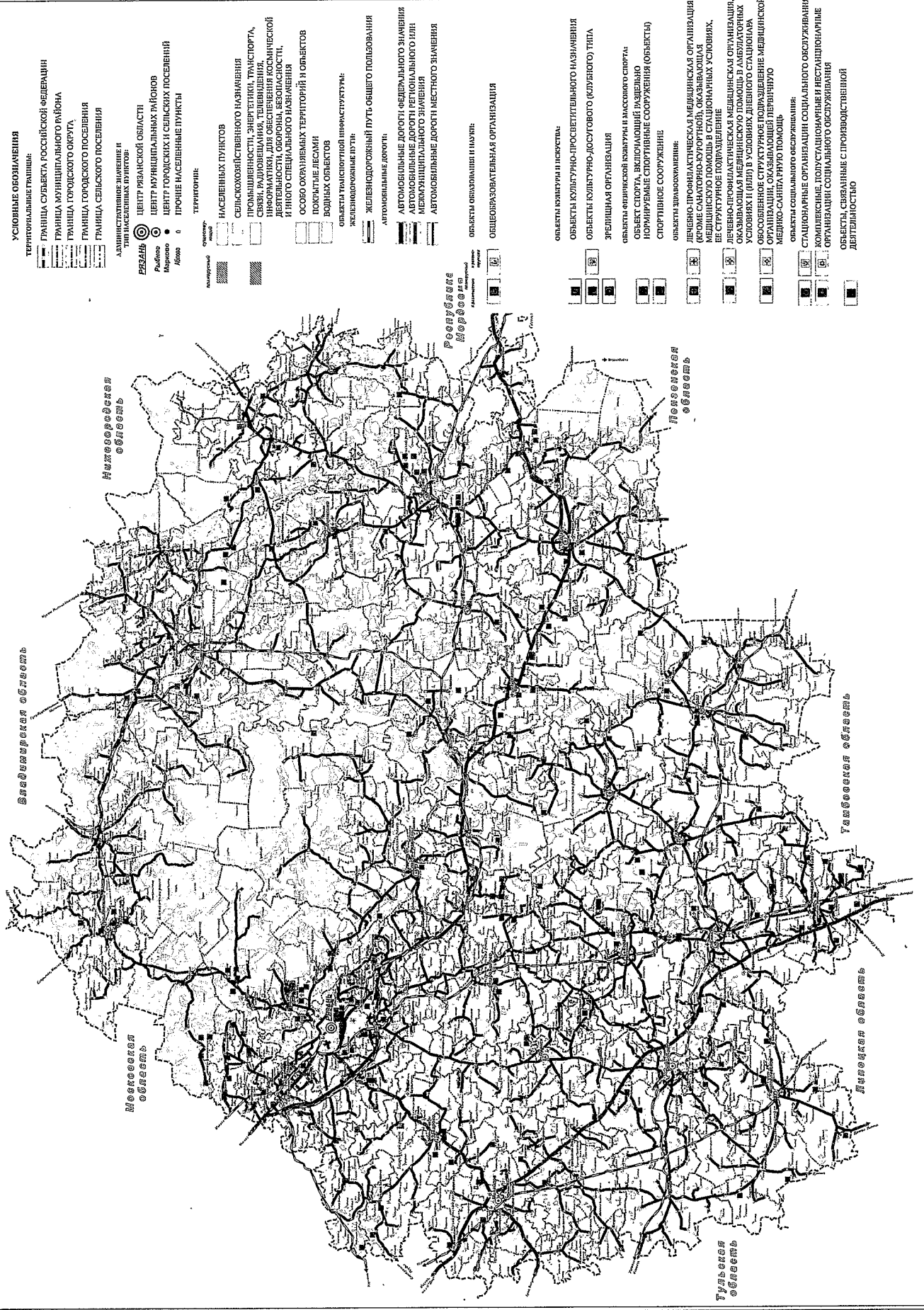




# СХЕМА ТЕРРИТОРИАЛЬНОГО ПЛАНИРОВАНИЯ РЯЗАНСКОЙ ОБЛАСТИ

Карта планируемого размещения объектов регионального значения в области образования, здравоохранения, культуры, физической культуры и спорта, социальной защиты населения, индустриальных (промышленных) парков, технопарков, промышленных кластеров

Приложение № 2  
к Схеме территориального планирования  
Рязанской области



- УСЛОВНЫЕ ОБОЗНАЧЕНИЯ**
- Территориальные границы:**
- Граница субъекта Российской Федерации
  - Граница муниципального района
  - Граница городского округа
  - Граница сельского поселения
- Административное деление и типы населенных пунктов:**
- Центр Рязанской области
  - Центр муниципальных районов
  - Центр городских и сельских поселений
  - Прочие населенные пункты

- Территории:**
- Населенных пунктов
  - Сельскохозяйственного назначения
  - Промышленности, энергетики, транспорта, связи, коммунального хозяйства, а также для обеспечения космической деятельности, обороны, безопасности, и иного специального назначения
  - Особо охраняемых территорий и объектов
  - Поселке, лесам
  - Водным объектам
  - Объектам транспортной инфраструктуры; железнодорожные пути
  - Железнодорожный путь, общего пользования
  - Автомобильные дороги
  - Автомобильные дороги регионального значения
  - Автомобильные дороги регионального или межмуниципального значения
  - Автомобильные дороги местного значения

- Объекты образования и науки:**
- Общественно-образовательная организация**

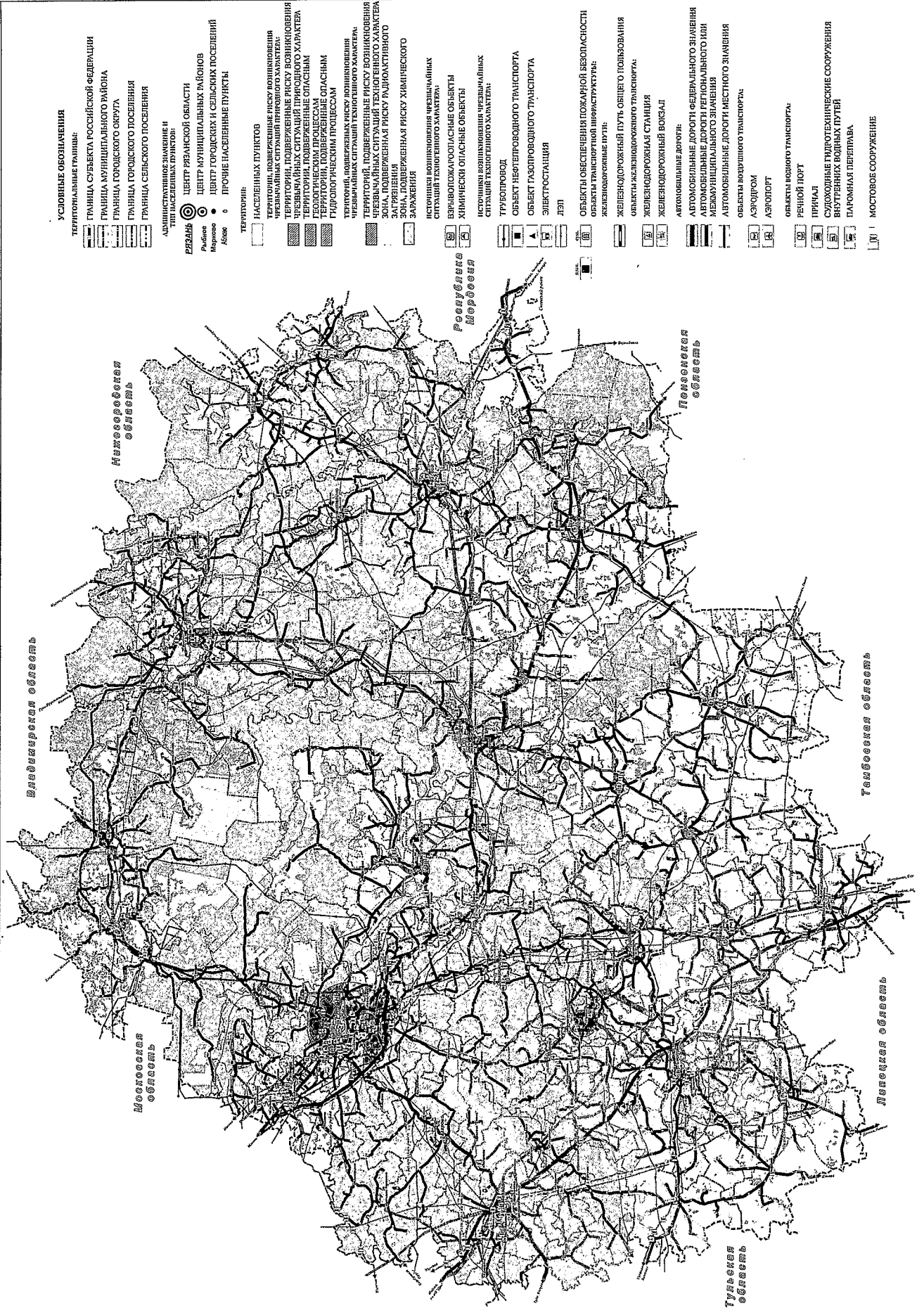
- Объекты культуры и искусства:**
- Объекты культурно-просветительного назначения
  - Объекты культурно-досугового (культурного) типа
  - Зрелищная организация
  - Объекты физической культуры и массового спорта:
  - Объект спорта, включающий в себя одно или несколько спортивных сооружений (объекты)
  - Спортивное сооружение
  - Объекты здравоохранения:
  - Лечебно-профилактическая медицинская организация
  - Медицинская организация, осуществляющая деятельность в условиях стационара
  - Структурное подразделение
  - Лечебно-профилактическая медицинская организация, оказывающая медицинскую помощь в амбулаторных условиях (или) в условиях дневного стационара
  - Обособленное структурное подразделение медицинской организации, оказывающей первичную медико-санитарную помощь
  - Объекты социального обслуживания:
  - Стационарные организации социального обслуживания
  - Комплексные, полустационарные и нестационарные организации социального обслуживания
  - Объекты, связанные с производственной деятельностью




# СХЕМА ТЕРРИТОРИАЛЬНОГО ПЛАНИРОВАНИЯ РЯЗАНСКОЙ ОБЛАСТИ

Карта объектов капитального строительства в области предупреждения чрезвычайных ситуаций межмуниципального и регионального характера, стихийных бедствий, эпидемий и ликвидации их последствий

Приложение №3  
к Схеме территориального планирования  
Рязанской области

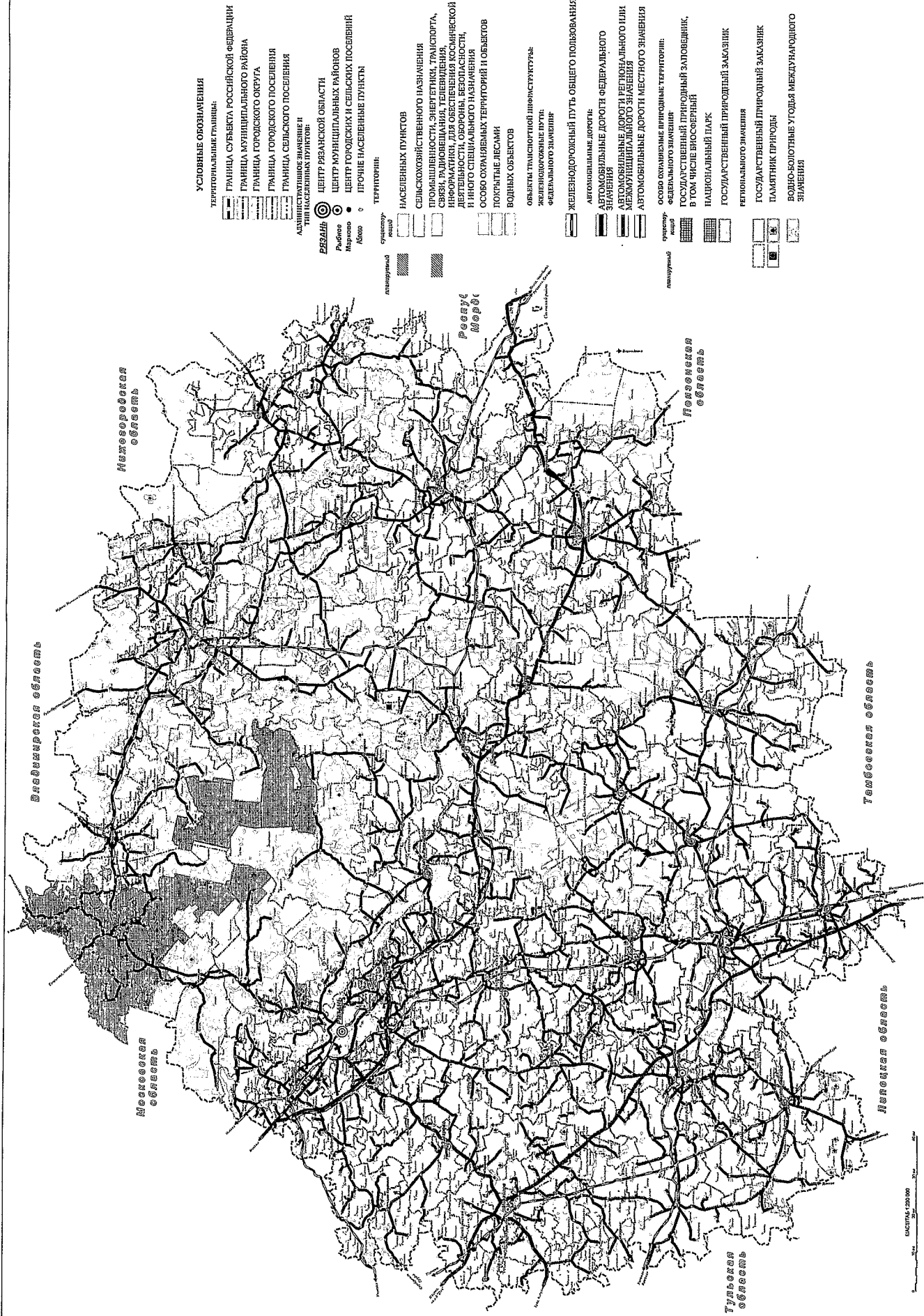




# СХЕМА ТЕРРИТОРИАЛЬНОГО ПЛАНИРОВАНИЯ РЯЗАНСКОЙ ОБЛАСТИ

Карта планируемых особо охраняемых природных территорий регионального значения

Приложение №4  
к Схеме территориального планирования  
Рязанской области





# СХЕМА ТЕРРИТОРИАЛЬНОГО ПЛАНИРОВАНИЯ РЯЗАНСКОЙ ОБЛАСТИ

Карта границ территорий объектов культурного наследия регионального значения

Приложение № 5  
к Схеме территориального планирования  
Рязанской области

